

MINSK

Denne gang gikk turen til [Minsk](#) som er hovedstaden i [Hviterussland](#) (Belarus).

Først litt om Hviterussland:

Hviterussland er stort sett flatt uten naturlige grenser. Halvparten av landarealet er oppdyrket mark. Det har nesten 10 millioner innbyggere.



Hviterusslands plassering i Europa



Flagg



Riksvåpen

Litt om Hviterusslands historie:

[Østslaviske](#) grupper kom til området som utgjør dagens Hviterussland under folkevandringstiden, på 600-tallet e.Kr. Disse gruppene fortrentet eller assimilerte de [finsk-ugriske folkene](#), [balterne](#) og steppenomadene som bodde der fra før.

I det 9. århundre begynte østslavernes område å bli besøkt av svenske vikinger på vei til Konstantinopel. Disse vikingene bygde en rekke handelsposter i området, og tok gradvis også over den politiske kontrollen langs de store elvene.

I 860-årene oppsto [Kievriket](#), den første statsdannelsen i det østslaviske området. Da denne staten var på sitt høydepunkt ble den styrt av [prins Jaroslav den vise](#), som døde i 1054. Etter prinsens død ble riket delt i mange fyrstedømmer, hver sentrert rundt én by, og alle fortsatt en del av riket. Rundt 20 mil nordøst for dagens Minsk oppstod på dette viset [fyrstedømmet Polotsk](#) som er kjernen i dagens Hviterussland.

Etter en innledende periode som en uavhengig føydal sammenslutning falt de hviterussiske områdene etterhvert til [Storhertugdømmet Litauen](#) og [Det polsk-litauiske samvelde](#), før Hviterussland ble en del av Det russiske keiserdømmet i forbindelse med Polens delinger. Under Sovjetunionen eksisterte Hviterussland som Den hviterussiske sosialistiske sovjetrepublikk, før landet fikk sin uavhengighet i 1991.



Minsk plassering i Hviterussland



Flagg



Byvåpen

Litt om historien til Minsk:

Minsk nevnes for første gang i [Nestorkrøniken](#), og skal ha blitt grunnlagt i 1067. Byen lå på denne tiden under Fyrstedømmet Polotsk. Byen ble senere underlagt Polen-Litauen. I 1655 ble Minsk erobret av russerne, men ble tatt tilbake av Polen-Litauen. Byen ble igjen annektert av Russland ved Polens andre deling.

Etter [Oktoberrevolusjonen](#) i 1917 ble Minsk hovedstaden i Den hviterussiske sosialistiske sovjetrepublikk.

Under andre verdenskrig ble byen erobret av tyske styrker. Mesteparten av Minsk ble ødelagt i harde kamper, og byen ble etter krigen gjort til helteby for rollen i motstandskampen. Etter krigen ble byen bygget opp igjen i sosialistisk klassisisme. I etterkrigstiden har byen vært i sterk vekst, og har nesten 2 millioner innbyggere i dag.

Elva [Svislach](#) renner gjennom byen.

Vi reiste fra [Oslo Lufthavn](#) fredag den 28. mai, klokka 09.15 med [Air Baltic](#). Vi syntes det var litt tidlig å reise fra Kongsvinger den dagen, så vi reiste til Gardermoen dagen før og overnattet på [Park Inn by Radisson Oslo Airport Hotel West](#). Det ligger rett ved siden av [Gardermoen Parkering](#), så vi bestilte plass til bilen der. Prisen på parkeringen inkluderte shuttle-buss til og fra flyplassen.



Vi spiste middag på hotellet. Her har vi bestilt mat og jeg venter andektig på maten.



Her spiser jeg forrett: gratinerte sjøkreps.



Etterpå spiste jeg kveite.



Anne Berit hadde en kyllingrett.



Dette er kelnerne. Det viste seg at hun var gift med kokken, for da vi spurte om vi kunne få et bilde den kokken som laget så god mat, så fortalte hun at de var gift. Jeg tror at de er fra Latvia. Her er et bilde av kokken.





Et bilde av meg og kelneren.



Neste morgen tok vi shuttle-bussen til flyplassen. Her sitter jeg og venter på bussen.



Her er vi kommet til Riga.



Jeg sjekker om flyene er i rute.



Vi trodde at vi kanskje skulle bli med dette flyet videre til Minsk.



Det ble dette flyet. Anne Berit er litt nervøs når vi skal bli med fly som har færre enn tre seter på hver side av midtgangen.



Så var vi i luften.



Anne Berit måtte ha litt vin. Det hjalp på nervøsiteten. Jeg hadde også vin, selv om jeg ikke var nervøs.



Det var fint flyvær, så det var i grunnen ikke noe å være nervøs for.



Bilde underveis. Her ser det ut til at de skal i gang med et nytt byggefelt.



Så er vi fremme i Minsk.



[Minsk Nasjonale Lufthavn](#) er den viktigste lufthavnen i Hviterussland. Den ligger 42 km øst for Minsk og den ble åpnet i 1982.



Han her er klar til å kjøre kofferter.




Så er vi ute av flyet.



Dette er taxi-sjåføren fra flyplassen til hotellet. Taxiene sto på rekke og vi tok den første som var ledig, men vi avtalte ikke pris. Det var en tabbe.



Her kjører vi forbi [Mound of Glory](#). Det er et minnesmerke som ble satt opp i 1969 for å hedre soldatene som slo for Hviterussland mot Tyskland i 2. verdenskrig.



Her er vi kommet til hotellet vårt i Minsk og skal betale sjåføren. Vi måtte betale det firedobbelte av normalpris. Vi trøstet oss med at han sikkert trengte pengene mer enn oss.



Vi hadde bestilt suite på [U Fontana Hotel](#). Da fikk vi et stort rom med god plass, og prisen på dette var omtrent halve prisen av tilsvarende i Norge.



Rommet så omtrent slik ut.



Det var en restaurant inne i hotellet. I tillegg var det mulig å spise i forskjellige lokaliteter i hotellhagen. Hovedsalen se vi i bakgrunnen.



Løven sjekker de som går forbi.



Her er et lite hus for en gruppe i hagen.



Et par småhus til.



Dette er inne i hovedhuset.



På baksiden av hovedhuset var det en service-stasjon der de hadde lager av diverse drikkevarer og bestikk.



På baksiden var det også en konstruksjon som skulle illustrere en gammel brønn.



Diverse pyntegjenstander inne i hovedhuset. Her er det en mandolin.



En torader.



Anne Berit spiste ørret.



Jeg hadde grillspyd med svinekjøtt og kokte poteter.



Dette var vinen vi hadde til maten.



Senere på kvelden ville vi ha noe snacks. De hadde ikke potetchips eller lignende, men de hadde mørkt brød som var penslet med olivenolje, stekt sprøtt og gnidd inn med hvitløk, en slags bruschetta.



Dagen etterpå spurte vi i hotellresepsjonen om de kunne skaffe en taxi med en sjåfør som kunne engelsk. Det kunne de, og først på sightseeing-lista vår sto Great Patriotic War Museum.

[Wikipedia](#) [Belarus.by](#) [Kathmanduandbeyond](#) [Youtube](#)
[Dark-Tourism](#)



Dette er [Minsk Hero City Obelisk](#). Den er 45 m høy.



Det er flere statuer i området.





Et bilde av obeliskens og museet, sett fra en litt annen vinkel.



Triumfbue.



Denne sto også på området.



Et fly fra krigens dager.



Neste stopp er [Independence Palace](#). Bygget har mange hundre rom og er beregnet på store konferanser og møter.



Så beveget vi oss til Minsk Arena. Anlegget består av tre haller. Arrangementer har blant annet vært ishockey-VM i 2014, Junior Eurovision Song Contest i 2010 og EM på skøyter i 2016.

[Wikipedia](#) [Belarus.by](#)



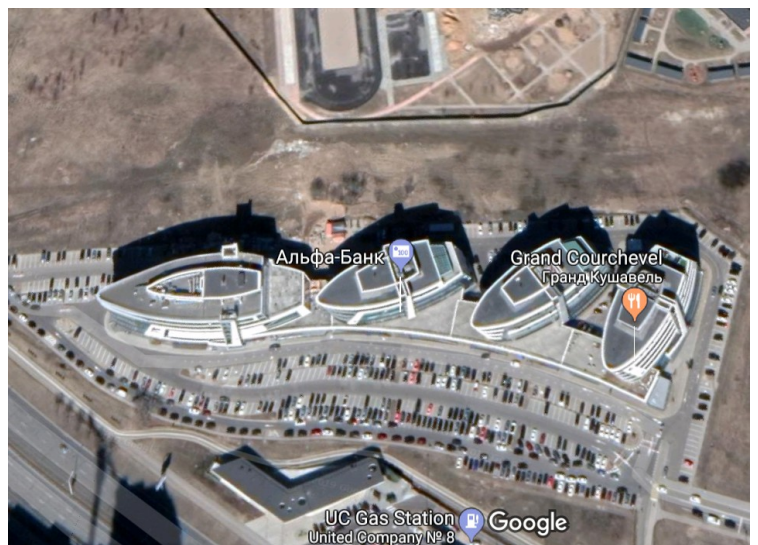
Her er ishockeyhallen til høyre, velodromen til venstre og velodrom-hallen i midten bakerst.



På andre siden av hovedveien ligger et stort bankbygg.




Her ligger også fire forretningsbygg som er formet som skip.



Forretningsbyggene sakset fra Google Maps.



Det var en del trolleybusser i Minsk.



Fra Minsk Arena kan vi skimte denne kirken, Hram Pokrova Presvjatoi Bogorodicy (Svjato-Pokrovskii Pravoslavnyi Prihod).




Så kjørte vi videre til [All Saint's Church](#). Det er en ganske ny kirke. Den ble åpnet i 2010.



Et bilde fra fronten.



Dekorasjoner



Kupler



Retten ved siden av står [Trinity Church](#), eller Treenighetskirken. Den ble påbegynt i 2001, så den er også ganske ny.



Nasjonallibroteket er neste stopp. [Wikipedia Belarus.by](#)



En statue av [Francysk Skaryna](#) står utenfor biblioteket. Han var en av de første boktrykkerne i Øst-Europa og la grunnlaget for utviklingen av det Hviterussiske språket.



Plassen utenfor brukes ofte til konserter.




Rett ved biblioteket er det noen store boligblokker.



Forretningsbygg.



Forretningsbygg og leiligheter



Det er mange blokker og på hver av blokkene er det slike dekorasjoner.



Seiersmonumentet på [Seiersplassen](#). Monumentet ble reist i 1954 til ære for innsatsen til soldatene under siste verdenskrig.



[Belarusisk statsirkus](#). Dette bygget var det første stasjonære vintersirkuset i hele Sovjetunionen. Det sto ferdig i 1958.



Utenfor bygget står det en rekke statuer.





Det Nasjonale Opera- og Balletteater for Belarus.
[Wikipedia](#) [Belarus.by](#)



Her er vi kommet til tårenes øy, [Island of Tears](#).
Det er en kunstig øy som er laget i elven Svislach



Det går en bro ut til øya. Hvor det står et lite kapell til minne om de som falt i krigen i Afghanistan.



Sørgende kvinner.



Gråtende engel.



Promenade langs elven.



Artig reklameskilt.



Republikk-palasset sto ferdig i 2001. Det brukes til statfunksjoner, konferanser, konserter etc.
Det ligger ved Oktober-plassen.



Trade Union Palace of Culture. Hviterusslands fagforening. Det ligger også ved Oktoberplassen.

Minsk rådhus.



Disse hestene står foran rådhuset.



Rådhuset sett fra den andre siden.



Salgsboder



Her står det MINSK



Rundt rådhuset ligger det mange kirker. Dette er et kloster som ble drevet av munkeordenen til St. Basilios.



På andre siden av plassen ligger en katedral viet til Jomfru Maria, Cathedral of the Holy Name of Mary.



Peterskirken.



Dette store relieffet står over inngangen til KFC.



Den hellige ånds katedral.



St. Josefs kirke er i dag et arkiv.



Byvektskulptur.



Formannen i bystyret i Minsk med bynøkkelen.



Staselig doning.



Mobil salgsbod.



Hovedpostkontoret i Minsk.



Dette er på Uavhengighetsplassen.
Under disse glasskuppene er det et svært kjøpesenter.



Uavhengighetsfontenen.



Detalj på fontenen



Den røde kirken ligger ved plassen.

Etter at vi hadde gjort denne runden var vi trøtte. Vi fikk taxi-sjåføren til å kjøre oss tilbake til hotellet, men først var vi nede i det store kjøpesenteret og tok ut penger til å betale for turen. Vi betalte bare 60 US dollar (600 NOK) for en tur på 4 timer. Det var det verdt.

Da vi var tilbake på hotellet, tok jeg bilde av denne fontenen ved inngangen.




Det var et akvarium i resepsjonen.



Oppe på rommet tok vi et par bilder av utsikten.



Det var forskjellige ryper trær utenfor. Dette er en hestekastanje.



En alm.



Litt senere gikk for å spise i restauranten ute i hagen.
Et bilde av et av vinduene med gardiner.



Vi tok ikke bilder av maten denne kvelden, bare av vinflaska.



Til slutt et bilde av den hyggelige betjeningen i restauranten.