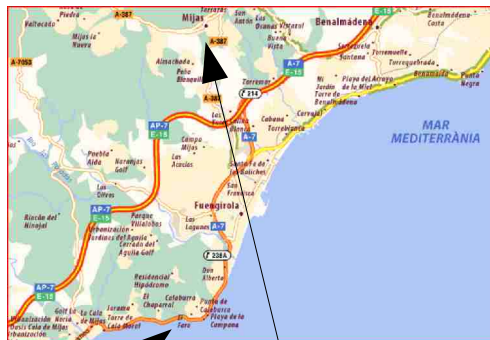


EL FARO NOVEMBER 2011 – MARS 2012

Den 7. februar tok vi bussen opp til [Mijas Pueblo](#). Det er hovedbyen i den kommunen vi bor i. Det er en av de største kommunene i Spania. Byen ligger 428 meter over havet og er en populær turistattraksjon.



El Faro

Mijas



Flagg



Byvåpen



Da vi gikk av bussen og skulle ta det første bildet fant vi ut at vi hadde glemt å sette minnebrikken inn i fotoapparatet. Vi måtte finne ut hvordan vi kunne tømme minnet i apparatet og bruke det i stedet for. Vi satte oss her og tok et glass vin mens vi jobbet med dette.



Her har vi gått et stykke bortover gata og tar et bilde av bussholdeplassen.




Hestevogner står klar for turistene.



Hovedtorget i byen til venstre.



Kjell studerer en fontene.



Det er smale gater og trapper i gamlebyen.



Flere hesterosjer.



Litt av den gamle bymuren.



Det er mange restauranter i byen.



Tyrefekterarenaen. Den er spesiell fordi den er firkantet, ikke rund slik som de andre er.




Smale bratte gater.



Her ser vi ned på bussholdeplassen til høyre. Rådhuset i byen ligger bak til høyre.



Kjell hadde småfisk til lunsj.



Litt originalt med rødvin til fisk.



Vi spiste på denne restauranten.



Etterpå gikk vi bort til denne spesielle kirken som er bygget i en klippe. Det er et hellig sted for Mija's skytshelgen «Virgen de la Pena». Ifølge legenden skal statuen ha vært gjemt i 500 år og ble gjenfunnet av en murer i 1587. Sønnene hans var gjetergutter og de ble ledet dit av en due.



Rett ved siden av kirken er det et utkikkspunkt med god utsikt over landet nedenfor og Middelhavet. På klare dager skal det være mulig å se Gibraltar og Afrikakysten med Atlasfjellene.

Vi ser i retning av Fuengirola og El Faro.



Mulighet for eselridning gjennom byen.




Her er vi på bussholdeplassen igjen og venter på bussen tilbake til Fuengirola.

Den 10. februar tok vi bussen bort til [Marbella](#). Det tar bare 1 time og 40 minutter bort dit. Malaga er en kjent turistby. I Marbella bor det litt over 125 000 mennesker.




Kart



Flagg



Byvåpen




Dette er strandpromenaden




En elefant på stranden.



De har et fyrårn her også



Kjell bodde her i 1997 i Eden Roc.



Vi får tak i et kart i turistinformasjonen.



Vannskikjører.



Strandpromenaden med fyrårnet.
Det er tett med restauranter bortover her.



Dette er Appelsintreplassen, midt i gamlebyen.



Her skal vi spise lunsj litt senere.



Domkirken.



Domkirkeplassen.



Dette er muren rundt et gammelt maurisk fort.



Flere murer.





En restaurant ved murene.



Her er vi tilbake ved lunsjrestauranten.
Vi spiser tapas.

De som satt ved nabobordet var fra Stavanger.



Her venter vi på bussen tilbake til El Faro.