


MALTA 11. - 15. JUNI 2011

Denne gangen gikk turen til [Valletta](#) som er hovedstaden i [Malta](#). Vi reiste med Norwegian fra Gardermoen 14.55 og var fremme i Malta ca. 19.00.



Posisjonen for Malta i Europa



Flagg



Riksvåpen

Malta har vært bebodd siden ca. 5200 f.Kr. En betydelig neolittisk kultur utviklet seg på øyene før pyramidene i Egypt ble bygd, og tallrike minnesmerker fra denne kulturen finnes rundt omkring i landskapet. Fønikerne koloniserte øyene ca. 1000 f.Kr., og brukte dem som utgangspunkt for videre ekspansjon i det vestlige Middelhavet.

Senere har øyene vært under [Kartago](#) (400 F.Kr.), [Romerriket](#) (218 F.Kr.), [Østromerriket](#) (395), [Araberne](#) (870), [Normannerne](#) (1090), [de franske angevinerne](#), [det tyske Hohenstaufen-huset](#), [kongeriket Aragon](#) (1287), [Johanitterordenen](#) (1530), [Frankrike](#) (1798), [England](#) (1800).

Malta ble selvstendig 21. september 1964. I følge grunnloven av 1964 ble den britiske monarken statsoverhode, og en generalguvernør var i dennes sted. 13. desember 1974 ble imidlertid Malta en republikk i det Britiske samveldet med en president som statsoverhode. 31. mars 1979 ble de britiske militære styrkene trukket ut etter at militærpakten mellom Storbritannia og Malta gikk ut. 1. mai 2004 gikk Malta med i Den europeiske union, og fra 1. januar 2008 ble Malta knyttet til Eurosonen. Landet har adoptert, men ikke knyttet seg til Schengen-traktaten.



Valletta plassering på Malta




Flagg



Byvåpen

Valletta ble grunnlagt av Johanitterordenens stormester [Jean Parisot de la Valette](#) den 28. mars 1556. Byen er bygget som et festningsverk hvor gatene ligger vinkelrett på hverandre. Byen ligger på en halvøy mellom de to naturlige havnene Marsamxett og [Grand Harbour](#), og er langt ifra den største på Malta, selv om den er hovedstad.



Her er vi kommet over Tyskland.




Malta.



Vi går inn for landing fra sydøst.




Det er mange små jorder bortover.




Her ligger halmballene pakket og klar etter innhøstingen.



Touch-down.



Flyplassbygningen.



Ankomsthallen.


[Malta International Airport](#) er den eneste flyplassen på Malta. Den ligger på en tidligere RAF flyplass, Luqa airport, ca 5 km sydvest for Valletta. Den ble oppgradert og fullt operasjonell den 25. mars 1992.



Lidl er på Malta også.



Vi venter på koffertene.



Innsjekking på hotellet. [Vi bodde på Bayview Hotel & Apartments](#) i en by som heter Gzira.



Da vi spiste om kvelden fikk vi dette som snacks før maten.



Dagen etterpå skal vi bort til Valletta. Kjell står og ser på at folk fyller ut tippekuponger mens vi venter på bussen.



Dette er bussen vi tok. De fleste av bussene er nok fra 1950-tallet, men det ble sagt at alle bussene skal skiftes ut i juli. Det gjenstår å se om det blir noe av det.

EMF Publishing & Surveys Ltd. © 2011 EMF PUBLISHING & SURVEYS LTD. HVERSEKUNNINGEN HAR TILLATTELSE FRA MYNNEFORMEN AT STRUKTUREREN PÅ BILDETT AV LEAD

www.visitmalta.com

explore Malta

PLACES OF INTEREST IN VALLETTA

1. CITY GATE
2. OPERA HOUSE (RUINS)
3. THE GREAT SIEGE OF MALTA
4. WIGNACOURT FOUNTAIN
5. CHURCH OF OUR LADY OF VICTORY
6. CHURCH OF ST. CATHERINE
7. ST. JAMES CAVALIER
8. ALBERGE DE CASTILLE AND PORTUGAL
9. UPPER BARRAKKA GARDENS (VIEW POINT)
10. ALBERGE D'ITALIE (DATA HEAD OFFICE)
11. ST. JOHN'S CATHEDRAL AND THE ARMOURY
12. GRAND MASTER'S PALACE
13. GREAT SIEGE MONUMENT
14. HASTINGS GARDENS (VIEW POINT)
15. MUSEUM OF ARCHAEOLOGY

FROM CRUISE TERMINAL TO:

- A From Cruise Terminal to City Gate (Approximately 20 minutes)
- B From Cruise Terminal to Castille Square (Approximately 20 minutes)
- C From Cruise Terminal to Merchant Street (Approximately 25 minutes)
- D From Cruise Terminal to Grand Master's Palace and The Armoury (Approximately 30 minutes)

SCALE: 1:50,000

explore

malta sightseeing hop on hop off

BOOK ONLINE FOR ALL THESE ATTRACTIONS AT www.exploremalta.com.mt OR CALL EXPLORE MALTA NOW +356 2733 3999



Murer rundt Valletta.



Bussene er nok antikke.



Det er en rundkjøring ved bussholdeplassen i Valletta med en fontene i midten.



Se på teksten oppe i fronten.



Her er det noen som gjør klar til et middelalder-opptog.



Her ble det litt rot.



Slik! Nå var alt i orden.



Staute riddere.




Her forsvinner de innover i Valletta.



Vi går også bortover.




Det er ikke mange biler som kjører her inne i sentrum.



Vi fant ut at vi trengte et kart og gikk bort til turistinformasjonen.



Dette er [St. John's Cathedral](#). Den ble bygget av Malteser-ridderne i årene 1573 til 1578. I kirken er det ikke mindre enn 8 kapeller som alle er rikt utsmykket.



Her får vi et glimt av Grand Harbour.



[Rettsbygningen](#) fra 1760.



Rett fram ser vi baksiden av katedralen og til venstre ser vi [Nasjonalbiblioteket](#)



Det er mange salgsboder utenfor Nasjonalbiblioteket.



Nasjonalbiblioteket med en restaurant foran.



Telefonkiosk og postkasse. Typisk engelsk.



Her er vi kommet til St. George-torget.



Her har vi gått inn porten til [Grand Master's Palace and Armoury](#).



Innebygde balkonger er ganske vanlig her i Valletta.

Palasset var en av de første bygningene som ble bygget i Valletta i 1571. I dag inneholder de kontorene til Presidenten og Kongressen. The Armoury er et våpenmuseum.



Leveranse til en grønnsak-butikk.



Nå nærmer vi oss [Fort St. Elmo](#).



Fortet ligger ytterst på halvøya. Malteser-ridderne kom til øya i 1530 og de startet byggingen av fortet i 1533. Fortet kontrollerte både Grand Harbor og Marsamxett Harbor.



Inngangen.



Dette er en moderne skytebane. Politiakademiet holder til i fortet i dag.



Gamle kanoner. [Krigsmuseet](#) holder også til i fortet.

Det er et problem i dag at fortet forvitrer og det finnes ikke nok midler til tilstrekkelig vedlikehold.



Det vokser frukttrær mellom murene.



En sightseeing-båt går ut fra Grand Harbour.



Etter dette går vi bortover på den siden av halvøya som vender ut mot Grand Harbour.



Her ser vi oppover mot byen. Det er mange kirker her.



Moloen på sørsiden av utløpet fra Grand Harbour.



Her ser vi innover Grand Harbour.



Her er et stort skilt med viktige milepæler i Maltas historie.

Da vi kom så langt som dette, så vi denne restauranten og vi går inn og setter oss ute på terrassen der.



Kjell kjøper øl.



Vi har god utsikt tvers over bukta.



Mange små seilbåter tester vinden.



Rett nedenfor er det mange småhus som det bor folk i.



Vi satt her en liten stund.



Her ser vi vi ned på de små husene.



Vi nærmer oss klokketårnet.



Det er ikke vanskelig å få hesteskyss. Alle spør om vi er interessert i en tur rundt i byen.



Klokketårnet ble bygget i 1992 for å minnes at Malta fikk [tildelt Georgskorset](#) etter beleiringen av Malta 1940 – 1943 der 7000 liv gikk tapt.



Her er en plakat som viser hvorfor klokketårnet ble bygget.



God utsikt herfra i retning Fort st. Elmo.



Utsikt i retning der cruiseskip legger til. Kjell var her på Middelhavscruise i 1996.



Retten ovenfor klokketårnet ligger [Upper Barakka Gardens](#) som er en offentlig park.



Fin park med god utsikt.



Utsikt bortover mot cruise-havnen.



Dette er gata rett innenfor parken.



[Auberge de Castille](#) hvor statsministerens kontorer er. Det ble opprinnelig bygget som et herberge for de ridderne som kom til øya som ikke hadde sitt eget hus der.



Det er alltid fint beplantet i rundkjøringene her. Denne ligger på Castille-plassen utenfor Auberge de Castille.



Nå er vi oppe på St. James bastion. Utsikt mot Grand Harbour.




Utsikt rett nordover.



Utsikt utover Grand Harbour.



Utsikt bortover mot bussterminalen.




Det er utrolig mange busser som kommer og går hele tiden.



Dette er [St. James Cavalier](#). Det ble opprinnelig bygget som en plattform med kanoner som forsvar mot inntrengende fiende fra landsiden.



Her kommer vi tilbake forbi Auberge de Castille.



Forvitrede murer på St. James Cavalier.



Da vi kom tilbake til Gzira måtte vi ha mat. Kjell har fisk.



Anne Berit har omelett med bacon og kylling.

Neste dag: [Se Malta_2](#)