

Den 29. januar 2012 tok vi en tur med toget bort til [Malaga](#) som er hovedstaden i [Andalucia](#). Den ligger ved kysten og den er blant annet kjent for å være fødestedet til [Pablo Picasso](#).



Malagas posisjon i Spania



Malagas flagg



Malagas byvåpen




Her er vi kommet bort til Plaza de Marina, som er en stor åpen plass når vi kommer bort mot havneområdet.



Hestedrosjer står klar.




Langs havnen går det en promenade som er delvis overbygget.



På innersiden ligger det en stor park, Parque de Malaga.






Havnen med promenaden på innsiden.



Restaurant. Vi hadde en forfriskning her.



Litt lenger borte kommer vi ut på stranden.  
Den heter La Malagueta.



La Malagueta-stranden er ganske fin med mange palmer  
bortover



Det er folk på stranden til og med midt på vinteren.





Dette er tyrefekterarenaen Malagueta som ligger ved Plaza La Malagueta, rett øst for gamlebyen. Den tar 15.000 tilskuere og har som mange andre arenaer et museum tilknyttet anlegget..



Her ser vi bortover mot det mauriske slottet Gibralfaro, som ble bygget på 1300-tallet.

På toppen av skråningen til høyre ligger det en gammel maurisk borg, Alcazaba, som ble bygget på 1100-tallet.



Rådhuset.



Hus under reparasjon. Det er trukket presenning utenpå med tegninger av skjeve vinduer.





Litt av domkirken.  
Den ble påbegynt i 1528.



Episkopalpalasset.



Fronten på katedralen.



Appelsintre.



Fronten på katedralen.






Vi satte oss for å spise rett bortenfor katedralen, på Plaza del Siglo. Mens vi satt der kom denne gruppen for å spille. Denne karen danset til.



Her går han rundt med bøssa for å samle inn penger. Han var litt morsom, så han fikk litt av oss også.



Her er restauranten hvor vi satt. Det kom skygge etter hvert, og da gikk alle. Vi gikk også.



En gågate gjennom byen, Calle Granada.



I enden på Calle Granada ligger Plaza de la Constitucion.



Markedshallen.