

LANZAROTE 6. - 20. NOVEMBER 2021


Etter en lang periode med Korona-restriksjoner, var vi på en tur til Gran Canaria i oktober. Denne gangen ble det en tur til [Lanzarote](#). Vi bestilte kun fly hos [TUI](#). Da kom vi til øya uten mellomlanding. Med rutefly måtte vi hatt minst en mellomlanding. Det var [Norwegian](#) som fløy for TUI. Vi fant ikke noen leilighet i TUI sitt program som vi syntes å passe oss, så vi bestilte en leilighet på [Booking.com](#).

Vi fylte ut innreiseskjemaet for Spania på nettet og vi hadde vaksinepasset i orden, men på denne turen var de ingen som spurte etter noe av dette.

Vi kjørte til Gardermoen den 6. november og satte bilen fra oss på [Dalen Parkering](#). Dalen Parkering har buss som kjører til og fra flyplassen. På flyplassen kunne vi sjekke inn på automatene så vi slapp kø. Flyet gikk fra [Oslo Lufthavn Gardermoen](#) etter planen klokka 12.10.



Først noen bilder som ble tatt fra leiligheten vår i Kongsvinger.



Her er vi på vei gjennom skodda.



Kjekstad Saloon hvor [Hedmark Western Riders](#) har møter.



Glomma bak trærne i skodda.



Svaner i en potetåker.



Så inn i ny skoddebanke ved Sanngrund.



Over brua i Vormsund.



Dalen Parkering.



Øl og vin på flyplassen før flyet skal gå.




På vei over Oslofjorden.



Landing på flyplassen på Lanzarote.



Lanzarote Lufthavn, [César Manrique-Lanzarote Airport](#), er den eneste flyplassen på Lanzarote. Den første flystripa ble åpnet for militær trafikk i 1941. I 1946 ble det åpnet for sivil trafikk. Det ble bygget en passasjerterminal som ble åpnet i 1970. I 1999 ble det åpnet en ny terminal, T1. Den gamle terminalen, T2, brukes nå bare til trafikk mellom øyene. ([Wikipedia](#))



Vi hadde booket en leiebil via [Rentalcars](#), Utleiefirmaet heter [TopCar](#). De har bilene ute på parkeringsplassen utenfor terminalen.



Vi bestilte en Toyota Corolla.



[Kanariøyene](#) hører til Spania og ligger utenfor kysten av Marokko. Øyene ble hovedsakelig befolket av forskjellige grupper med berbere fra Nord-Afrika. Den eldste bosetningen på øyene er datert med C-14-metoden til ca. 500 f.Kr.

[Lanzarote](#) er den fjerde største øya etter Tenerife, Gran Canaria og Fuerteventura. De største næringene på Lanzarote er turisme og jordbruk.



Vi hadde leid en leilighet via [Booking.com](#). Den heter [Villa Bermeja 10](#) og ligger slik som antydnet på bildet i utkanten av [Playa Blanca](#). Playa Blanca var tidligere en liten fiskerlandsby, men har nå vokst til å bli det tredje største turiststedet på øya



Bilder som vi tok av leiligheten. Dette er stua.



Kjøkkenet.



Ett av tre soverom.



Spisebordet i stua.



Utepassen.



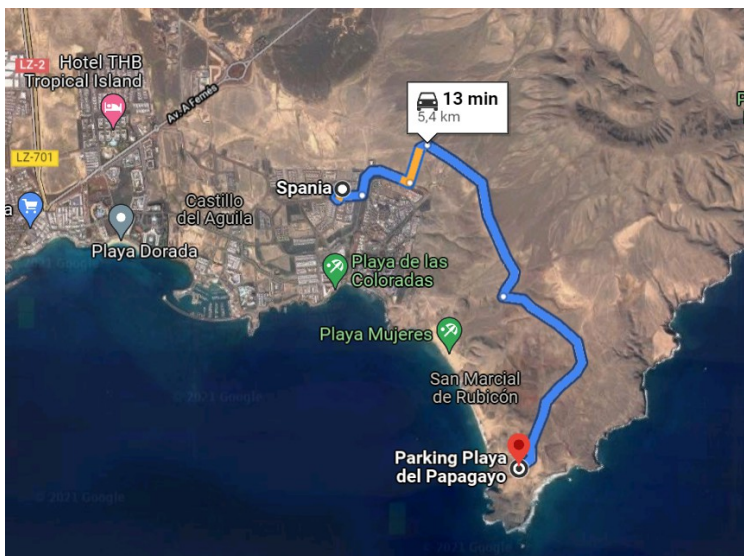
Bassenget.



Her er jeg igang med å koble oss til Wifi.



Vi kjøpte matvarer på dette supermarkedet, SuperDino Papagaya. Det ligger omtrent en kilometer fra der vi bodde.



Den første mandagen (den 8.) kjørte vi en liten tur bort til en strand som heter Papagayo.



Det er er ikke mye vegetasjon i området her, rett før vi kommer til naturområdet Los Ajaches.

Monumento Natural de los Ajaches ble erklært som et naturområde av nasjonal interesse i 1987 og som et naturmonument i 1994. Los Ajaches er et vulkansk område som ligger helt syd på Lanzarote. Det sydligste punktet heter Punta del Papagayo.



Et skilt med fugler som holder til i naturområdet.
Området er også et verneområde for fugler.



Her må vi betale 3 Euro for å få lov til å kjøre inn i området.

Billetten.



Det er bare grusveier her.



Veiskilt.

Strendene ligger på rekke og rad her: Playa Mujeres, Playa Caletón del Cobre, Playa Caletón San Marcial, Playa del Pozo, Playa de la Cera, Playa del Papagayo osv.



Dette er parkeringsplassen ved Playa del Papagayo og Playa de la Cera. Det utrolig mange biler og mye folk her.



Noen bilder av Papagayo-stranden.





Mellom de to strendene ligger tre restauranter.

En av restaurantene.



Dette er Playa de la Cera.



Et par bilder til av naturen i dette området.



Etter at vi hadde vært i Los Ajaches kjørte vi bort til marinaen i Playa Blanca. Den heter Puerto deportivo Marina Rubicón.

Dette er Marina Rubicon Shopping Center .



Det var mange båter der.



Det er også mange restauranter rundt marinaen.



Vi kjørte ut på moloen som beskytter marinaen. Herfra kunne vi se tilbake mot et tårn som har flere navn: [Castillo de Las Coloradas](#) (Coloradasborgen) eller Torre del Águila (Ørnetårnet).



Det er det eneste forsvarsverket på sydlige Lanzarote. Det ble bygget i 1741 som forsvar mot de mange piratraidene på den tiden. Det erstattet et eldre tårn fra 1402.



Der moloen startet var det trapper som gikk opp mot tårnet.



Fine hus i sentrum.



Etter at at vi var ved marinaen i Playa Blanca, kjørte vi bort til havnen hvor det går [ferge](#) til Corralejo på Fuerteventura. Vi kjørte videre derfra uten å ta noe bilde. Her er vi på vei ut av sentrum i retning fyrtårnet på sydvestspissen av øya.



Dette er [fyrtårnet på Perichera](#). Det er 50 meter høyt og er ett av de høyeste fyrtårnene på Kanariøyene. Det ble bygget i 1988.



Det eldste fyrtårnet står rett ved siden av. Det er 10 meter høyt og står i enden av fyrvokterboligen. Det ble bygget i 1866 og tatt ut av bruk i 1988.



Her ser vi over [Bocayna](#)-sundet mot Fuerteventura.



Dette ble kjøreruta vår denne dagen.