

TUR TIL TROODOS 21.-22. FEBRUAR.

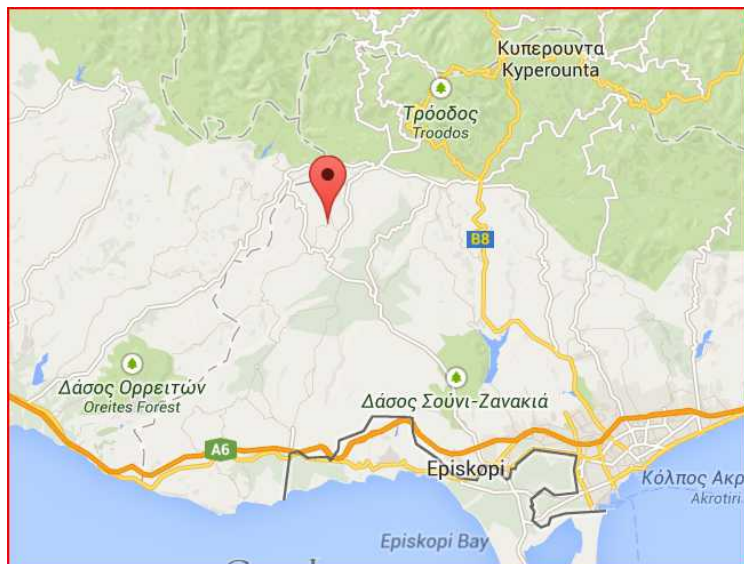


Vi kjørte denne ruten.

I henhold til Google Maps skal denne runden ta 4 t 44 min, men da er det beregnet normal fartsgrense 80 km/t. Veien er smal og veldig svingete mange steder, så mulig hastighet er veldig mye lavere.



Den først landsbyen vi stoppet i heter [Vasa](#). Den er kjent for vindyrking, og vi ser vinmarkene når vi nærmer oss landsbyen. I 2001 bodde det 120 mennesker på stedet.



Vasa ligger her.



Mer vindruedyrking.



Vi parkerte i utkanten og gikk bortover mot sentrum.





De har brukt mye tid og arbeid på murene sine.





Her nærmer vi oss kirken. Plassen utenfor ser ut til å være samlingsstedet for befolkningen.



Denne karen venter på kunder. Han slapper av.



Her sitter noen karer og drikker kaffe sammen med presten.



Her går presten.



Aki har funnet et bord og venter på servering.



På veien videre kjører vi rett forbi [Linus Winery](#), som ligger rett før Omodos. Vi stoppet for smaksprøver, men det så ikke åpent ut på denne årstiden.



Her er innkjørselen.

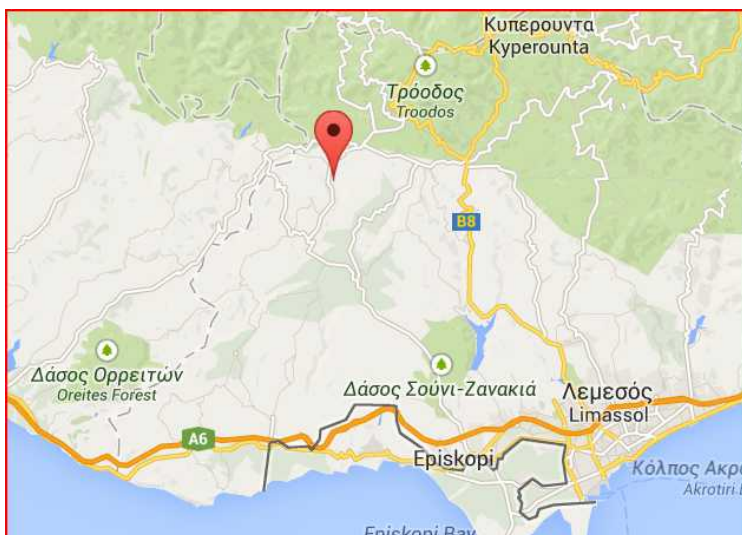


Utsikten oppover dalen fra Linus Winery. Det er et av de eldste på Kypros.



Så kommer vi til [Omodos](#). Den er litt større enn Vasa med 311 innbyggere i 2001.

[Link](#) til mer informasjon om Omodos.



Omodos ligger her.



I sentrum er det en gate med restauranter på begge sider.



Grønnsakhandleren.



Bilde fra gata.



Her er vi på vei for å ta en kopp kaffe.



Her sitter vi.



I enden på denne gata ligger torget og [Timios Stavros kloster](#). Det ble etablert før 327 e.Kr. en gang, og byen er sannsynligvis bygget rundt klosteret. Det er mange relikvier i klosteret, bl.a et hellig kors, en taustump som ble brukt til å binde Jesus til korset, hodeskallen til apostelen Filip, etc.



Utenfor klosteret står dette minnesmerket for [Dositheos](#). Han var abbed i klosteret og ble drept 10. juli 1921 av tyrkerne under frihetskrigen mot det Ottomanske riket.



Bysten av Dositheos.



Her har vi tatt en liten avstikker til [Foini](#).
Foini eller Phini er mest kjent for potteri-virksomheten.
Det bodde 445 mennesker her i 2002.



Foini ligger her. Vi ser også Pano Platres, hvor vi overnattet.



Utsikt fra veien ned til [Foini](#).



Dette er i sentrum av [Pano Platres](#). Vi gikk inn på denne restauranten for å få en liten matbit. Restauranten heter [The Village Restaurant](#).



Jeg studerer menyen som er slått opp utenfor inngangen.



Alle bestilte [Dolmades](#), vinblader fylte med ris og kjøttdeig. Her er bestikk og brød kommet på bordet.



Det fulgte med potetchips. Det følger med nesten all mat hvis man ikke spør etter noe annet.



Etter at vi hadde spist, kjørte vi opp til hotellet, som heter [Edelweiss](#). Vi hadde bestilt gjennom Booking.com.

Bildene er hentet fra sidene til Booking.com. Platres er mest kjent som et feriested for velstående mennesker som har bygget store ferieboliger for å komme seg bort fra varmen lenger nede.



Dette er utsikten fra balkongen vår.



Først ble det vin og kryssord på balkongen.



Deretter så vi på skiskytterstafetten for kvinner inne hos Bente og Bjørn.



Aki ville absolutt ligge oppå meg.



Vi hadde bestilt lokal elveørret til middag.
Her sitter vi klar.



Til forrett var det [Minestrone](#)suppe.
[Oppskrift.](#)

I den suppen som vi fikk servert var det langt fra så mange ingredienser som i oppskriften.



Hotellverten spør om suppen var god, og det var den.
Jeg ser i alle fall ikke misfornøyd ut.



Hotellverten spurte hva vi ville ha å drikke til middagen.
Vi ville ha hvitvin, og her anbefaler han husets vin.



Her står hvitvinsflasken.



Det er et vin-firma som lager vinen og tapper den på
flasker med hotellets etikett på.



Så kom ørreten på bordet. Den var også veldig god. Det
fulgte med saus, kokte grønnsaker og salat i tillegg.



Bra middag.



Sjokoladekake med krem til dessert.



I baren henger det emblemer fra en mengde fotballklubber, mest engelske. Vi hadde kaffe og Cognac i salongen som en avslutning.



Dagen etterpå i frokostsalen, dvs. den samme salen hvor vi spiste middag kvelden før. Det er bare jeg som har satt meg foreløpig. Bente og Bjørn er ute og lufter hunden og Anne Berit tar bilder som vanlig.



Her er vi alle. Det var en rikholdig frokost også.



Utenfor hotellet, klar til å kjøre videre.



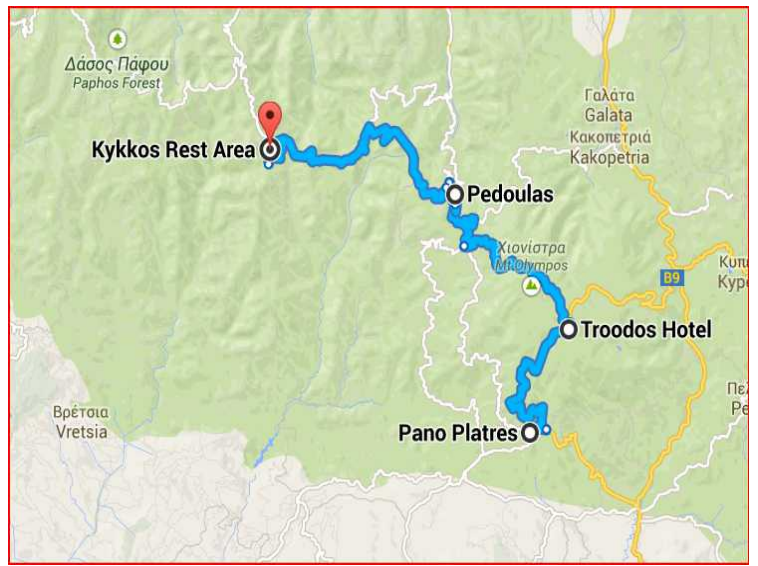
Dette er [Troodos Hotel](#).
Hotellet ligger i et område rett under Mount Olympus.
Her er det skiheiser og skiløyper og vandrestier.



Her går veien videre forbi hotellet.



Ved [Prodomos](#) er det mange restauranter og en stor rundkjøring med veier til alle kanter. Prodomos er den høyest liggende (1380m) landsbyen på Kypros.



Dette er veien fra Pano Platres til Kykkos.




Her ser vi ned mot [Pedoulas](#), en liten landsby på nordsiden av Troodos, og et populært feriested om sommeren.



På Fidkias-toppen rett ved Pedoulas er det reist en liten kirke og et 25m høyt kors, [The holy cross](#), til ære for de som ble drept i Balkan-krigene 1912-13.



Her ser vi tilbake mot den store krossen.



Litt lenger fremme kan vi se tilbake mot [Mt. Olympos](#) som er det høyeste fjellet på Kypros, 1952m.



Her er vi kommet til klosteret i [Kykkos](#). Det er det største og rikeste klosteret på Kypros. Det ble grunnlagt på slutten av 1000-tallet. Det er ikke noe igjen av det eldste klosteret for det har brent mange ganger. En annen [link](#).



En møllestein er en av dekorasjonene utenfor klosteret.



Møllesteinen.



Inngangen.



Her er vi inne og ser ut.



På plassen inne i klosteret.



Fra den indre klosterplassen kan vi se opp mot klokketårnet.



Det er et klostermuseum her også.

Nedenfor følger en rekke bilder av utsmykningene.





Klokketårnet oppe i skråningen.

10m høy statue av [erkebiskop Makarios III.](#)



[Graven](#) ligger lenger oppe, men vi gikk ikke opp.
Enda en [link](#).



Utsikt helt til toppen.



Denne bygningen står helt på toppen av Throni Hill.



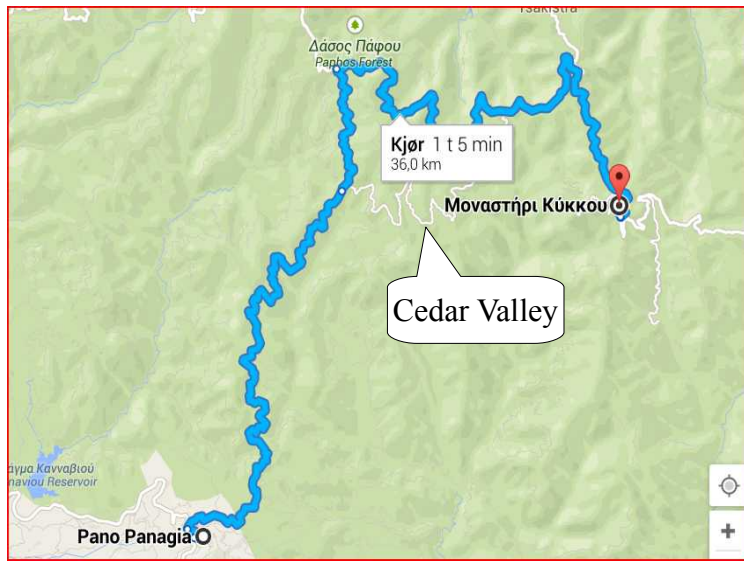
Utsikten fra monumentet.



Dette er et [sedertre](#) som det er mye av oppe i Troodosfjellene, spesielt i Cedar Valley, se kart neste side. Det finnes der en art som er helt spesiell for Kypros.



En annen spesialitet i Troodosfjellene er forekomsten av [Muflon](#), en europeisk villsau, som antas å være utgangspunktet for alle sauerasene som er avlet fram.



Ruten fra Kykkos til Pano Panagia. Her vises også veien som går gjennom Cedar Valley.




Mandeltre i blomst.



Nå kommer vi til Pano Panagia.



Rett bortenfor Panagia ligger klosteret [Chryssorogiatissa](#). Det ble grunnlagt i 1152 av en munk, Ignatius. En annen [link](#).



Fra parkeringsplassen ser vi bort mot klosteret.



Fra hovedveien som går rett på utsiden av klosterveggene.



Fine frøkapsler på en busk.



Utsikt mot Pano Panagia.



Inngangen til klostergården.



Inne i klostergården.



Klostergården igjen.



Klokketårn.



Utsikt i retning [Pano Panagia](#). Landsbyen har navnet sitt fra de mange kirkene som er i området rundt.



Vi stoppet ved en liten restaurant ved hovedgaten for å ta en liten matbit. Det ble tre Dolmades og en omelett.



Erkebiskop Makarios er født i denne byen og her er jeg på let etter huset hvor han ble født. Jeg finner det her.



Her er det.



Det var stengt da vi var der, så vi kikket bare litt rundt på utsiden.



Fasaden mot gata.



På baksiden er det en take-away restaurant som blir restaurert.



Mandeltreblomst.

