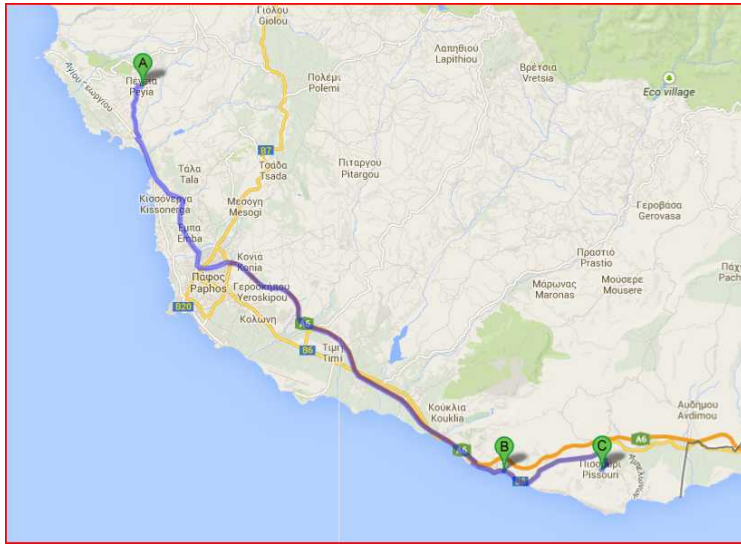


KYPROS VINTER 2013 – 2014



Den 23. november startet vi på en sightseeing-tur langs kysten. 1. etappe så slik ut.



Rett før vi kom til Kissonerga, ble vi kjørende bak en lastebil som var fullastet med bananer. Det dyrkes mye bananer på Kypros.



Her ser vi bortover mot [Petra Tou Romiou](#) eller Afrodites klippe. Ifølge mytologien var det her [Afredite](#) ble født.



Utsikt fra samme sted, inn over land.



Utsikt motsatt vei.



Bilen vi kjører.



Her har vi kjørt forbi klippene, og ser dem fra andre kanten.



Utsikten videre bortover kysten.



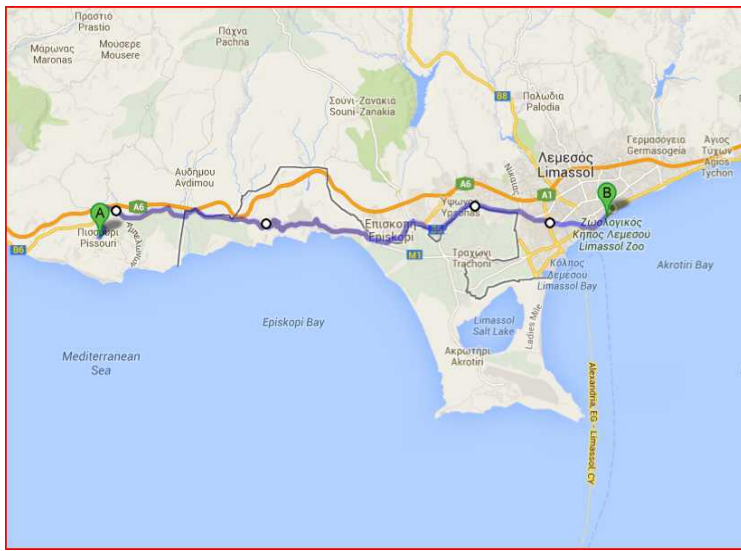
Da vi kjørte videre kjørte vi opp til en liten fjell-landsby som heter [Pissouri](#).



Det var en koselig liten landsby med flere restauranter på hovedtorget.



Flere restauranter.



Etter at vi hadde spasert litt rundt i Pissouri, kjørte vi videre i retning Limassol.



Før vi kom til Limassol, gjorde vi tre stopp. Det første er her, hvor vi går inn mot helligdommen og tempelet til [Apollon Hylates](#).



Hylates var en gud som senere ble den samme som den greske guden Apollo. Han ble tilbedt fra det 3. århundre f.Kr. til det tredje århundre e.Kr..

Et ganske stort område.

[Link til Wikipedia.](#)



Et kart over utgravningene.



Det er gjort ganske mye for å restaurere det.



En knust krukke.



Krukka og et par søyler.



En stein med innskrift.



Badene. Her har det meste av gulvet blitt borte.



Mesteparten av gulvet er på plass her.



Apollos tempel



Søylerekke.
[Video fra stedet.](#)



Neste stopp var [Kourion](#).
Her er vi i Eustolios-komplekset.

[Link](#)



Eksempler på fin mosaikk.





Utsikt over landskapet nedenfor. Middelhavet i bakgrunnen.



Her nærmer vi oss amfiteateret.



Det originale amfiteateret ble antagelig bygget i det andre hundreåret f.Kr.. Det ble rammet av mange jordskjelv og oppbygget igjen hver gang. I det fjerde århundre e.Kr. ble det fullstendig ødelagt og forlatt. Det teateret som står her i dag, er en ny rekonstruksjon. Det har plass til omtrent 3000 tilskuere.



Her har vi kjørt enda litt lenger, og er kommet til middelalderfestningen i [Kolossi](#). Dette er en av murene utenfor. [Link1](#). [Link2](#).



Festningen ble bygget rett etter 1210 av [Johanitterordenen](#). [Hugo den I av Kypros](#) var da leder av ordenen. Etter mange angrep fra [Genoveserne](#) og [Mamelukkene](#) i tillegg til mange jordskjelv, var det bare ruiner igjen i 1430. Lederen av ordenen, Louis de Magnac, fikk bygget en sterkere festning i 1454. Det er den vi ser i dag.



Blomstrende busker utenfor.



Murer på utsiden.



Inne i borgen.



Utsikt innenfra.



Et maleri som beskriver korsfestelsen.



Våpenskjold



Flere murer på utsiden.



Da vi kom til [Limassol](#), tok vi inn på et hotell som heter [Pier Beach Hotel Apartments](#). Vi hadde reservert rom der via [Booking.com](#).



Utsikten fra hotellet ser slik ut på hotellets hjemmeside.



Dette bilde tok vi selv etter at vi kom inn på rommet om kvelden. Det lå mange båter her som ventet på tur. Limassol er den største havnen på Kypros.



Det så slik ut dagen etterpå. Utsikt østover.



Utsikt vestover.



På en sightseeing-tur, gikk vi forbi [Limassol festning](#).
[Link 1](#) [Link 2](#)



Rikard Løvehjerte og Berengaria ble viet her. I dag er det et museum her inne.



Tid for en pils. Dette er rett innenfor [den gamle havnen](#).



Mens vi satt der kom det en gjeng speidere som begynte å opptre på den åpne plassen.



Litt lenger borte kom vi gjennom en gate hvor det var tagget. Noe var ganske fint.





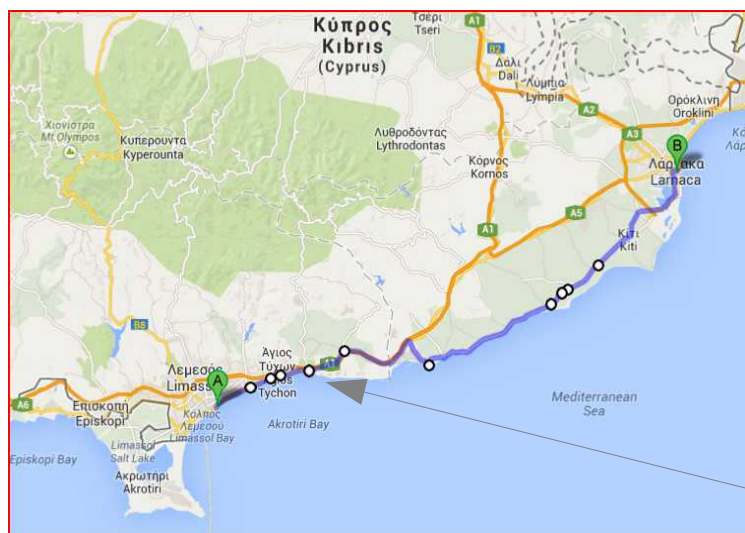
Her er vi kommet til byparken.





Denne plakaten sto utenfor en restaurant.

Så ble det lunsj.



Etter to overnattinger i Limassol kjørte vi videre i retning av Larnaca, slik som dette.

Vi stoppet først i [Amathous](#) for å se på flere ruiner.



Amathous var en av de viktigste by-kongedømmer i gamle Kypros. Ifølge mytologien ble det grunnlagt av kong Kinyras. Det er vanskelig å etablere nøyaktig når byen ble grunnlagt, men menneskelig tilstedeværelse dateres tilbake til rundt 1100 f.Kr.. Gjennom århundrene var det mange erobrere som persere, romere, ptolemeere og bysantinere, inntil den ble endelig ødelagt og forlatt i det 7. århundre e.Kr. som et resultat av arabisk invasjon. Dette er nedre del av byen.



Noen søyler.



Nå er vi på vei oppover, og får god oversikt over den nedre delen og bebyggelsen østover.



På toppen ligger Akropolis, den øvre byen.



Utsikt fra toppen mot Larnaca.



Rester av murer rundt Akropolis.



Utsikt østover langs kysten.



Fin busk.



Straks nede igjen til der vi parkerte bilen. Her var det laget fine trapper, men de gikk ikke så langt oppover.

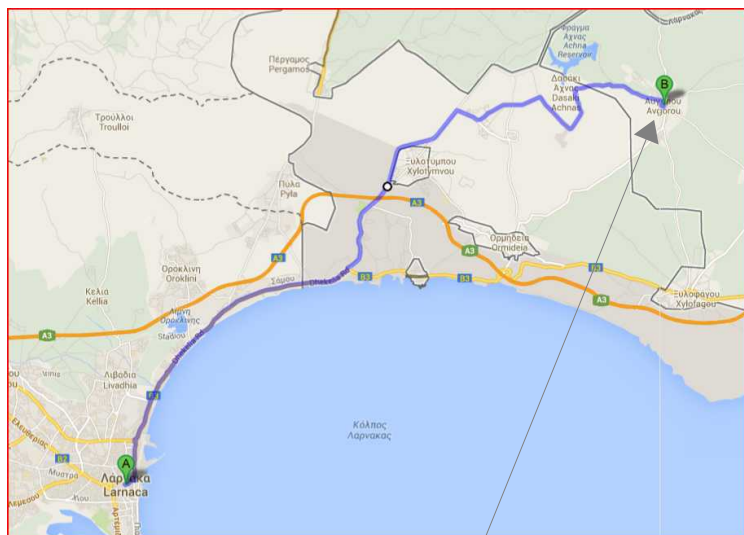


På veien videre til Larnaca kjørte vi kystveien gjennom landsbyene [Mari](#), [Zygi](#) og [Kiti](#).

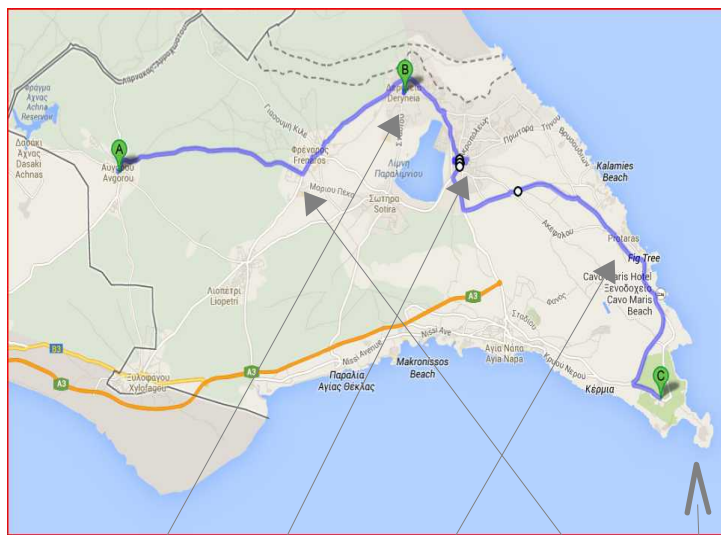
Her er vi kommet til hotellet i Larnaca.

Det heter [Alexia Hotel Apartments](#).

Utsikt fra balkongen. Det er litt bølger på Middelhavet.



Dagen etterpå kjørte vi videre østover denne veien, forbi landsbyen [Avgorou](#).



Videre slik som dette, forbi landsbyene [Frenaros](#), [Deryneia](#), [Paralimni](#) og [Protaras](#) mot [Kavo Greko](#).



Her ser vi i retning av [Kavo Greko](#). [Link 1](#). Vi hadde tenkt å kjøre bort dit, men vi fant ikke veien etter flere forsøk, så vi ga opp og kjørte videre til [Ayia Napa](#).



Dette er ytterst ute på halvøya Kavogreko, som ble opprettet som nasjonalpark i 1993.



Nede ved havnen, Limnaki, blir vi tatt imot av julenissen og reinsdyrene.



Fra den østlige moloen kan vi se bortover mot strender og store turishoteller.



Fiskebåter ligger på rekke og rad.



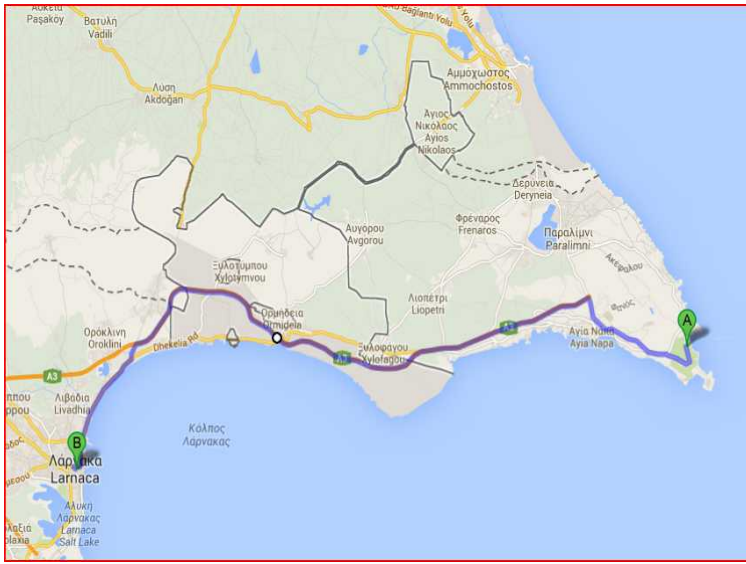
En sjørøverskute.



Da vi kom hit fant vi ut at det hadde passet med en liten lunsj.



Anne Berit venter på maten. Hun hadde en fiskesuppe og jeg hadde akkar.



Etter at vi hadde spist, kjørte vi tilbake til Larnaka og hotellet vårt.



Dagen etterpå reiste vi tilbake til Peyia. Da kjørte vi motorveien.



Før vi sjekket ut fra hotellet, tok vi noen bilder fra balkongen. Det var fremdeles en del bølger.

