

Denne vinteren hadde vi bestemt oss for å prøve [Kypros](#). Vi hadde funnet en leilighet som ligger i Peyia, rett nord for [Pafos](#), på vestsiden av øya. Vi tok taxi fra leiligheten til togstasjonen i Kongsvinger og derfra toget til Lillestrøm, hvor vi måtte bytte tog. Vi gikk på et tog som var forsinket. Det la vi ikke merke til i farten, og dette toget gikk ikke innom flyplassen. Resultatet ble at vi gikk av toget på Jessheim og tok taxi derfra til flyplassen. Norwegian gikk direkte til [Larnaka lufthavn](#).



Kypros ligger innerst i Middelhavet



Flagget



Riksvåpenet

Litt om historien til Kypros som er hentet fra Wikipedia:

Kypros har vært bebodd av mennesker i rundt 10 000 år. De eldste spor etter bosetting finnes ved Kalavassos, rundt 30 km øst for [Lemesos](#) (Limassol) og er fra rundt 5000 f.Kr. Det finnes levinger etter beboere antagelig fra [Anatolia](#). Mellom 1100 og 1000 f.Kr. var det betydelige folkevandringer i det østlige [Middelhavet](#), hovedsakelig fra Achea, Peloponnes og [Kreta](#) til [Lilleasia](#) og til Kypros. Den gresktalende delen av befolkningen på Kypros regner seg selv som etterkommere av disse, og mener derfor å ha bodd på Kypros i 3000 år.

Mellom 1000 f.Kr. og 58 f.Kr. var Kypros behersket skiftevis av [fønikere](#), persere, [assyriere](#) og egyptere, også erobret av [Aleksander den store](#). Etter ham kom [ptolemeerne](#), inntil [romerriket](#) tok over i 58 f.K. Ved Romerrikets deling fulgte Kypros med i det [Østromerriket](#), som etterhvert ble til det bysantinske riket. Kypros' bysantinske tid varte i rundt 800 år, men preget av stadige invasjoner og kamper mot [arabere](#) fra [Nord-Afrika](#).

Under [korstogene](#) ble øya erobret av [Rikard I av England](#) i 1191. [Tempelridderne](#) solgte øya til [Guy av Lusignan](#) året etter, og hans etterkommere hersket i 300 år, etterfulgt av bystaten [Republikken Venezia](#) som erobret øya i 1489. Øya ble erobret av [det osmanske riket](#) i 1571.

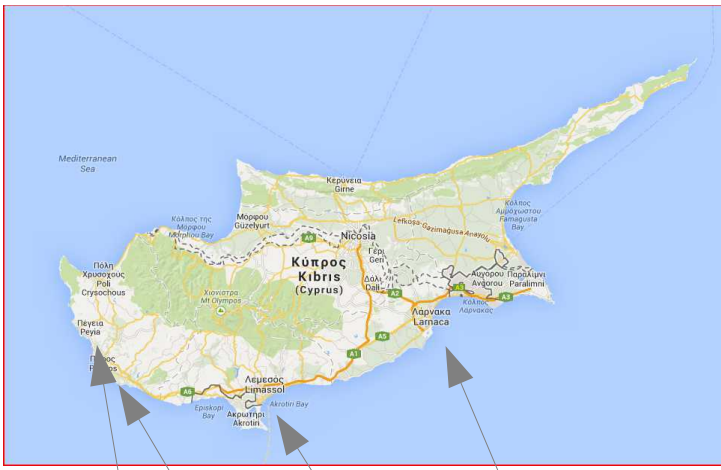
I [1878](#) inngikk [Storbritannia](#) en leieavtale med [Tyrkia](#) (osmanerne), hvor øya ble leid for 90 000 pund i året. Kypros tilhørte fortsatt det osmanske riket, men Storbritannia tok over all administrasjon og besatte øya militært. Da Tyrkia gikk sammen med [Tyskland](#) og [Østerrike](#) i [den første verdenskrigen](#), annekterte Storbritannia øya som kronkoloni.

I [1974](#), som følge av vold mellom kypriotiske samfunn bestående av [greskkyprioter](#) og tyrkiske kyprioter, skjedde et forsøk på [statskupp](#) av greskkypriotiske nasjonalister og elementer fra den [greske militærjuntaen](#) med det mål å oppnå [enosis](#) (forening av Kypros med [Hellas](#)). Dette førte til at det tyrkiske militæret gikk i land på nordlige delen av øya 20. juli 1974, også kjent som Operasjon Fred i Kypros, for å beskytte de tyrkiske kypriotene. Tyrkisk militære ble igjen på øya etter våpenstillstanden, noe som praktisk førte til en deling av øya og som har vært et mål for Tyrkia siden [1955](#). Volden mellom de etniske samfunnene og den påfølgende tyrkiske invasjonen førte til at 200 000 greskkyprioter måtte flytte fra nord til sør, mens tyrkisk kypriotene måtte flytte fra sør til nord, og etableringen av en adskilt tyrkisk kypriotisk politisk enhet i den nordlige delen av Kypros. Disse hendelsene og den påfølgende politiske situasjonen er fortsatt en vedvarende tvist.

Republikken Kypros har [de jure](#) statshøyhet over øya Kypros og vannområdene rundt, unntatt for de [britiske](#) militærbasene [Akrotiri](#) og [Dekelia](#). Republikken Kypros er [de facto](#) delt i to hoveddeler: området under effektiv kontroll av republikken Kypros, omtrentlig 59 prosent av øyas landområde, og den tyrkiskkontrollerte delen i nord, som kaller seg selv for «[Republikken Nord-Kypros](#)» og er anerkjent av kun Tyrkia. Det dekker omtrent 36 prosent av øyas område.

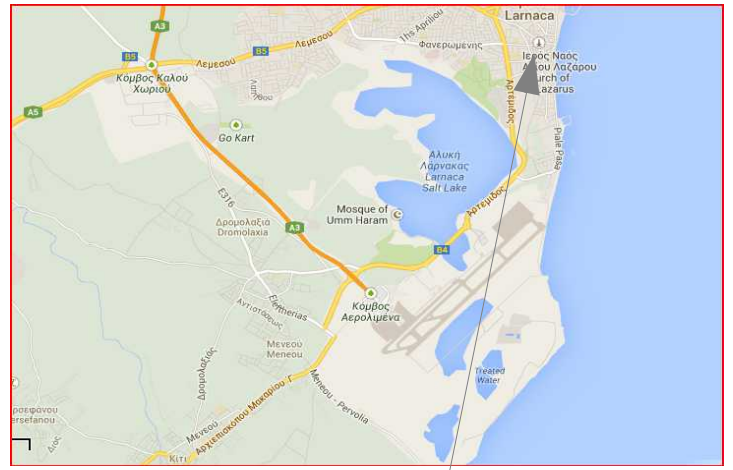
Kypros er den tredje mest befolkningsrike øya i Middelhavet og en av de mest populære [turistmålene](#). En avansert, høyinntektsøkonomi med en meget høy [Indeks for menneskelig utvikling](#), ble republikken Kypros en av de grunnleggende medlemmene av [Organisasjonen av alliansefrie nasjoner](#) inntil landet ble medlem av [Den europeiske unionen](#) den 1. mai 2004. Den 1. januar 2008 ble Kypros medlem av [Eurosonen](#).

Påvirkningen fra [Storbritannia](#) merkes. Kypriotene snakker bra [engelsk](#) og kjører på venstre side av veien. Utenrikshandelen består av import av [olje](#), [mat](#) og diverse tekstiler. Varer det blir eksportert mye av er klær og sko, frukt og grønnsaker. Handelspartnere er særlig [Italia](#), [Storbritannia](#) og [USA](#).



Den nærmeste flyplassen er i Pafos, men dit flyr Ryanair, og de tillater bare en kulli bagasje pr. passasjer. Siden vi skulle være borte så lenge trengte vi to kulli, og dermed ble det Norwegian og Larnaka.

Peyia Pafos Limassol Larnaka



Det er ikke så veldig gode bussforbindelser på Kypros, så da vi kom så sent til Larnaka, ca. kl. 20 lokal tid, så hadde vi bestemt oss for å ta taxi fra flyplassen inn til overnatting på et hotell i Larnaka. Hotellet ligger omtrent her.



Vi hadde bestilt på [Hotel Opera](#), som er et lite, nytt og koselig hotell.

Da vi var ute og spiste om kvelden, var det et par katter som ville kløs.



Vi bodde rett ved siden av en [kirke](#) som er dedikert til [Lasarus](#).

Det var mange lyskastere som lyste opp kirken. Det er grunnen til alle «solene».



Kirken i dagslys.



Her spiste vi frokost dagen etterpå.



Venter på frokosten.



Frokostkafeen heter Da Vinci.



Etter frokosten gikk vi ned til stranden for å se hvordan det så ut der.
Dette er stranden sett nordover.



Sett sydover. [Festningen](#) og en minaret.



Jeg og hotellverten har en liten konversasjon. Han var veldig hyggelig og bestilte transport for oss.



Dette er strekningen vi kjørte. Vi skulle til [Pafos flyplass](#), hvor vi skulle hente den bilen som hører til leiligheten.

Vi reiste med et selskap som heter [Travel Express](#). Det er 130 km, men vi skulle hente og avlevere flere passasjerer, og vi måtte bytte bil i Limassol, og vente til neste bil gikk derfra, så det tok omtrent 2 timer totalt.



Etter at vi hadde hentet bilen var vi på plass i leiligheten i Peyia. Her ser vi fra balkongen på et av soverommene og ut mot den felles plassen som er midt mellom alle leilighetene.



Her ser vi fra sitteplassen og sydover.



Det er masse møbler ute på terrassen.



Her ser vi vi fra sitteplassen mot fellesområdet.



Ved hovedgaten gjennom landsbyen, rett ovenfor der vi bor, ligger denne restauranten, hvor vi har spist et par ganger.



Den heter «[The Mediterranean](#)»
De har god mat og det er hyggelig betjening.



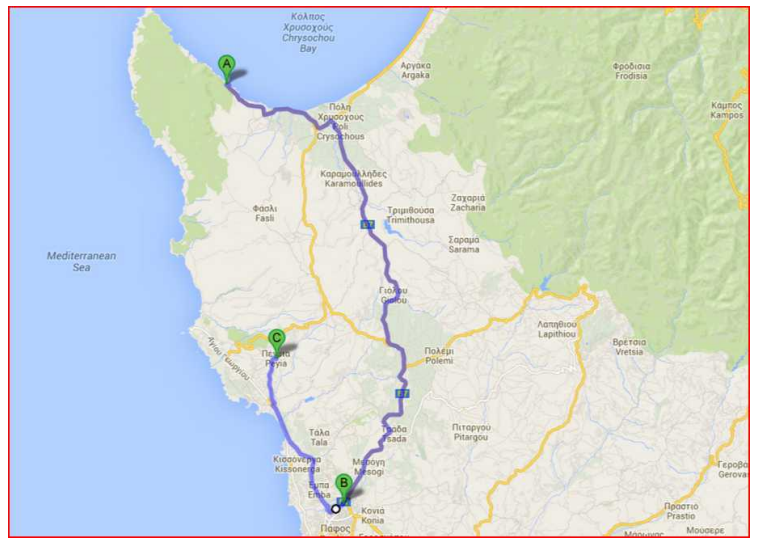
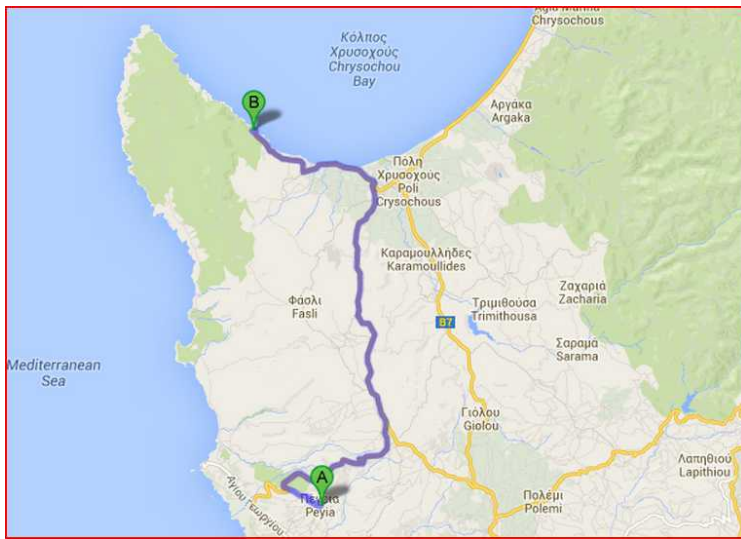
Et par bilder inne fra restauranten.



Vi satt ute.



Husets vin har et bilde av Lasarus-kirken i Larnaka.



Den 27. oktober, kjørte vi til [Afrodites](#) bad, nord på [Akamas](#)-halvøya.

Vi kjørte en litt annen vei tilbake.



[Afrodites bad](#) ligger et stykke opp i bakken. Her er vi nesten oppe og ser utover nordkysten av Kypros.

Her kommer vi ned til badet.



Rennende vann.

Vi måtte gå ned disse trappene for å komme dit.



Det var en jevn strøm av turister.
Badet ligger i bakgrunnen under alle greinene.



Her er det.



Badet ligger til høyre.



Det er mye gammel vegetasjon i området. Her noen krokete røtter.



Det er også en [botanisk hage](#) i det samme området. Her er et par plansjer fra hagen.



Mer utsikt fra den [botaniske hagen](#).



Her skal vi gå ut igjen gjennom porten.



Det er ganske frodig.



Her kommer vi til parkeringsplassen som ligger til høyre. Det var mange parkeringsplasser, men ganske fullt, så da vi kom, måtte vi stå en stund og vente til noen kjørte ut.



Her ser vi tilbake mot den botaniske hagen.



Nedenfor parkeringsplassen ligger en restaurant, hvor vi går inn.



Utsikten fra restauranten i retning [Polis](#).



I andre retningen ser vi denne klippen med et lite kors på toppen.



Vi satt en stund og hadde en kopp kaffe.



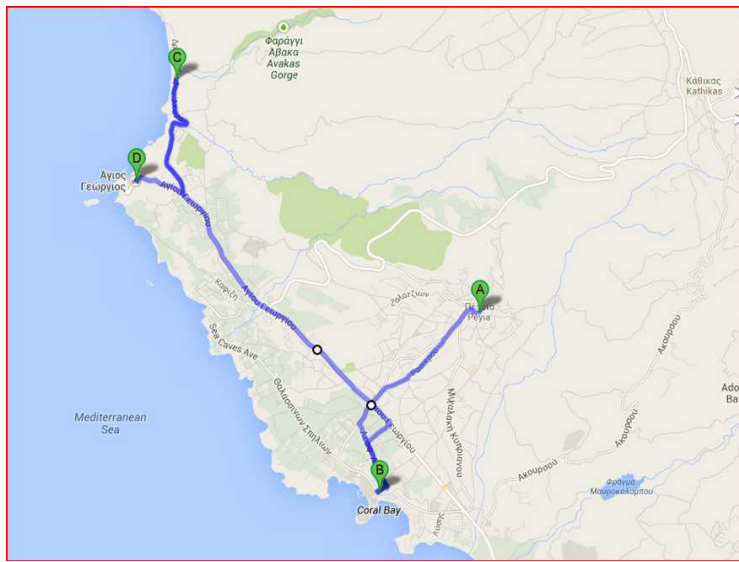
Den ene siden av sukkerposen.



Dette er andre siden.



Et siste blick på restauranten idet vi går.



Den 28.10 kjørte vi en liten tur oppover på vestsiden av Akamas-halvøya. Det er humpete grusveier bortover, så vi kjørte ikke så langt.



Her ser vi et nes rett nord for Kapp Drepano. Ute i havet ligger den lille øya [Geronisos](#). Dette er Apollos hellige øy. Den ble befolket i løpet av [kobberalderen](#), men er øde nå.



Før vi reiste tilbake til leiligheten, tok vi en tur ned til [Coral Beach](#). Det var mange biler på parkeringsplassene og mye folk på stranden. Det var også mange som badet, for vannet var godt og varmt.



Den 29.10 gikk vi en tur oppover i [Peyia](#). Her passerer vi kirken, [jomfru Marias ortodokse kirke](#).



Et hus med palmer og blomster i hagen.



Her står vi oppe ved kirken og ser ned i en dal nedenfor.
Det går trapper med.



Der nede står det et steinhus. Rådhuset opp til høyre.




Steinhuset.



Det var sentralt for drikkevannsforsyningen i byen helt til
1956.




Inskripsjon på veggen. Det ble bygget nytt i 1907 til
erstatning for et gammelt.



Skråningen bak, opp mot kirken.



Det er skyggefullt med mye trær.



Her er det gjort klart for [bryllup](#).



Klargjort for seremonien.



Her har jeg funnet en annen brønn.



Den er helt tørr for øyeblikket.



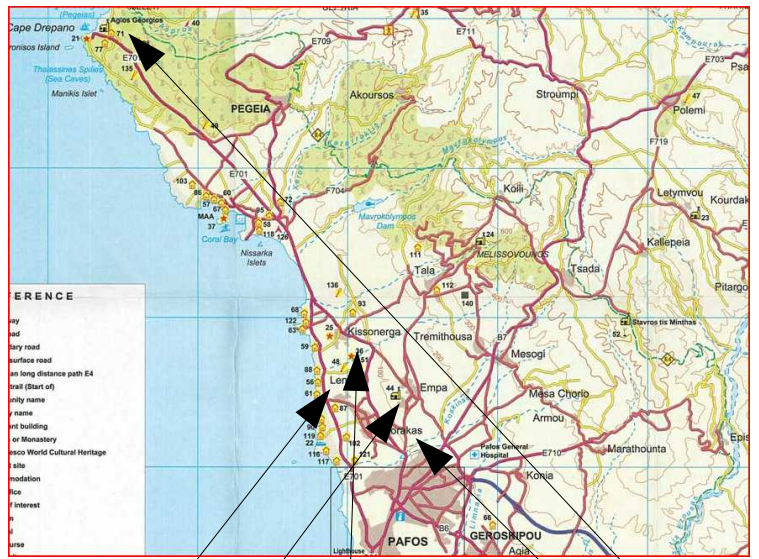
Nedenfor her ligger den offentlige parkeringsplassen.



Plante med fine blomster.



Nede på parkeringsplassen tar vi bilde av inngangen til kildeområdet.



Vi hadde en øl på en restaurant i hovedgaten etter at vi hadde tatt denne turen. Her er et bilde av kirken tatt fra restauranten. Vi skimter også rådhuset så vidt nede til venstre.

Den 31. oktober tok vi en tur til stedene Chlorakas, Lempa, [Empa](#), Kissonerga og Agios Georgios.



I Chlorakas fant vi ikke noe spesielt, så vi tok bildet av kirken, [Panagia Chryseleousa](#), og kjørte videre til Lempa.



I [Lempa](#) er det mange kunstverksteder.



Er dette kunst?



Gatenummerskilt.



Hus med fine beplantninger.



Flere fine hus.



Denne [muren](#) er veldig spesiell. Den ble påbegynt av kunstneren Spass Paraskos i 2002. Det er et kunstverksted her inne med utstillinger fra det pågående arbeidet av studentene.



Dette er [gamle Lempa landsby](#). På grunnlag av [utgravningene](#) er det bygget kopier av husene, slik som arkeologene mener de kan ha sett ut. Det er brukt samme type materialer og samme byggemetode som ble brukt den gangen. Grunnmurene er fra bronsealderen, (3900-2500 BC).



Litt av utgravningene og husene bak.



Området utenfor.



Dette er en tilsvarende utgravning i [Kissonerga](#). Her er det bygget tak over for at ikke restene skal bli ødelagt av regn og vind.



Her er det også bygget et hus som arkeologene mener har stått på den utgravde grunnmuren.



Vi parkerte bilen i skyggen av treet mens vi så på de arkeologiske utgravningene.



Vi kjørte videre til [Agios Nikolaos](#). Det er bygget en kirke her.
[Link til video](#)



Kirken er ikke så veldig gammel.
Det neset som kirken ligger på heter Kapp Drepano.



Kapellet er eldre, fra 1300/1400.



Ved kapellet er det tre med mange sløyfer på.



Her ser vi det bedre.



Her ser vi ut mot den lille øya Geronisos.





Hva dette lille bygget brukes til, vet vi ikke.



Nedenfor ligger en liten havn og en liten badestrand.



Det er også et hotell med en restaurant her.



Vi hadde en kopp kaffe her før vi gikk videre.



Vi går forbi kirken igjen. Utenfor selges det suvenirer og grønnsaker.



Noen bilder inne fra kirken.

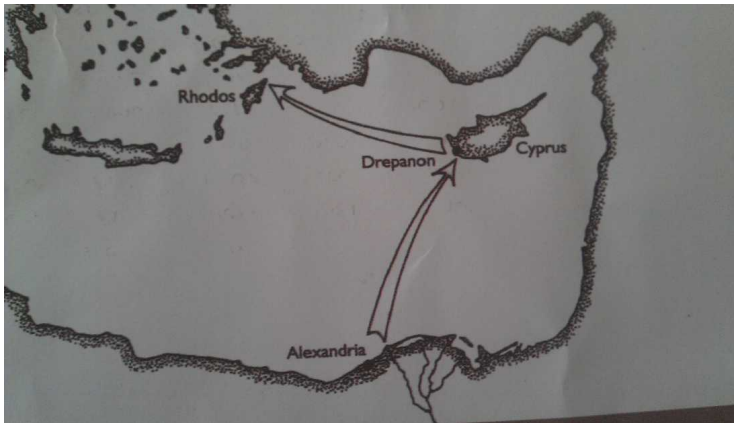


Billettkontoret for de arkeologiske utgravningene.
Etter at vi hadde kjøpt billetter, fikk vi epler av
billettøren. De var veldig søte og gode.


Kaktus.



De første utgravningene her ble gjort 1952-55 og videre fra 1992 frem til nå. Det er funnet en stor og 2 mindre basilikaer, et badehus og flere bygninger nedover skråningen. Dessuten ble det funnet gravsteder i skråningen. Dette lille samfunnet blomstret under keiser Justinian (527 – 565) og utover. Det var en mellomstasjon på handelsruten mellom Alexandria i Egypt og Rhodos. Fra det 7. århundre ble det etterhvert fraflyttet fordi denne forbindelseslinjen ble kuttet da araberne okkuperte Egypt.



Handelsruten.



Nekropolis.





