



Den 26. mars kjørte vi opp i fjellene vest for [Kyrenia](#). De ligger i den fjellkjeden som går langsetter hele nordkysten og kalles [Kyreniafjellene](#).



Her oppe ligger en borg, [St. Hilarion Castle](#). Vi kan så vidt skimte murene på disse bildene. En annen link til [St.Hilarion Castle](#).



Utsikt ned til Kyrenia.



Dette er parkeringsplassen ved inngangen. Det var også noen busser der da vi kom.



Suvenirbutikk.



Her ser vi noe av de nederste murene.



Flere murer.



Inngangen.



Utsikt ned til Kyrenia.



Dette området heter Barbican.



Mer utsikt.



Forsvarsverkene er bygget i flere etasjer.



Her ser vi opp mot toppen.



Vi ser en lang mur på åskammen.



Her kommer vi til stallene.



Det er sagt at Walt Disneys produksjon av de Snøvit og de 7 dverger ble inspirert av St Hilarion Castle



Porthuset med St. Hilarion kapell bakerst.



Porten og trappen opp til kapellet.



Mer utsikt.



Den lange muren.



Utsikt.



Utkikkstårn.



Utsikt nedover langs muren og ned til parkeringsplassen.



Anne Berit i utkikkstårnet.



Utsikt opp til Prins John's Tower.



Her har det vært kjøkken en gang.



Det er ganske bratte trapper.



Utsikt fra Prince John's Tower.



Herfra kan jeg se helt til Tyrkia.



Mer utsikt.



Så var vi på toppen.



Dette skiltet sier at vi er 732 m over havet.



Utsikt. Vi ser toppen av Prince John's Tower til venstre.



Nå er det langt ned til parkeringsplassen.



På vei til de kongelige leilighetene.



Inne. Taket er borte.



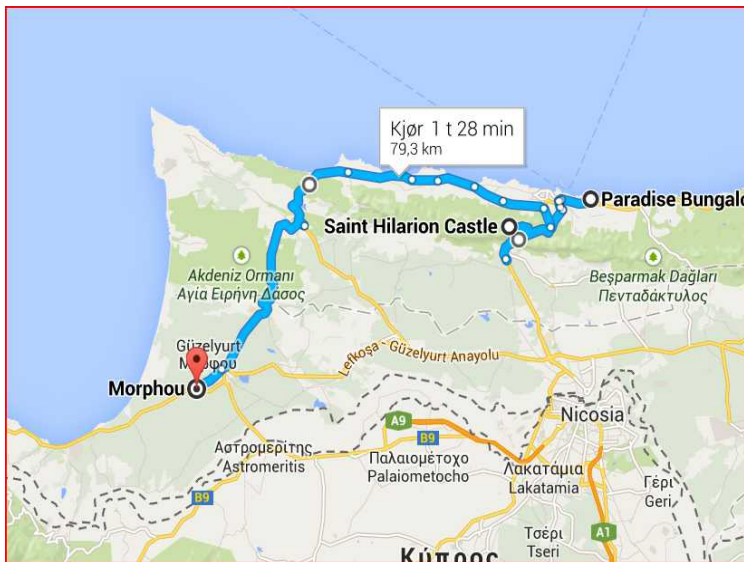
Da vi kom ned fra St Hilarion Castle, kjørte vi en tur vestover. Vi kjørte til [Morfo](#) før vi snudde og kjørte tilbake samme veien. Tilbake i [Kyrenia](#) spiste vi en lett lunsj på en tak-kafe ved siden av [Kyrenia Castle](#). Kyrenia Castle i bakgrunnen.



[Havnen i Kyrenia](#).



Jeg har spist opp maten min. Det kom noen mørke skyer og kald vind mens vi satt der oppe, så vi ble ikke så lenge.



Dette ble kjøreruta vår denne dagen.



Neste dag bestemte vi oss for å kjøre ut til spissen av [Karpas-halvøya](#). Vi kjørte slik som dette.
Link til beskrivelse av [Karpas](#).



Første stopp var [Kantara Castle](#) som vi får et første blikk av her.



Flere linker til beskrivelse av Kantara Castle.
[Link 1](#) [Link 2](#) [Link 3](#) [Link 4](#)
[Kart over festningen](#)



Det er god utsikt herfra også, selv om denne festningen bare ligger 630 moh.



Utsikt østover.



Blomstene vokser i steinsprekkene.




Her vokser samme sorten i bakkehellingen.



Det er et stykke å gå oppover, men vi nærmer oss.
Det bysantinske tårnet er nærmest. Sydøst-tårnet bak det.
Helt til venstre ser vi barakkene.



Øverst skimter vi sydøst-tårnet og det bysantinske tårnet.



Vi ser sisternen helt til høyre.



Nesten oppe. Sydøst-tårnet er høyest. Det bysantinske tårnet helt til venstre.



Flere blomster.



Øverst ser vi det hesteskoformede tårnet og under det et bysantinsk tårn.



Det hesteskoformede tårnet og øverst det to-etajers tårnet.



Tårnene ved vaktgården (barbican)



Restene av det to-etajers tårnet.



Utsikt mot Tyrkia. Vi skimter Tyrkia i horisonten.



Utsikt vestover.



Utsikt sydvestover.

Rester av det øverste tårnet.



Her er vi kommet lengst vest. Det nærmeste er sisterner, bak til venstre er noen hvelvede kammer.



Utsikt vestover.



De hvelvede kamrene.



Her ser vi øst-over mot Karpas-halvøya over taket på barakkene.




Det øverste tårnet.



Utsikt mot slettelandet nedenfor.



Dette er stien som går fra den vestre delen til den østre delen av festningen.



Her er vi nede igjen ved billett-kontoret og bilen vi leide.



Videre øst-over kommer vi til en liten by som heter Yedikonuk.



Litt av bebyggelsen.



Kirken og moskeen ligger rett ved siden av hverandre.



Fruktbare sletter.



Fjellene her er ikke så høye.




Her er vi kommet nesten til endes på halvøya og kan se det ytterste neset.



Vi ser den ytterste bergknausen med øyene utenfor.



Det gror i sanden her vi står og tar bilder.



Fine blomster.



Dette er stranden.



Nå kommer vi helt til ytterst på neset. Vi veide lenge for og imot om vi skulle kjøre helt ut, for veien var ganske dårlig den siste biten. Men det gikk bra.



Dette er nord på neset.



Dette er også nord på neset.



Ytterst ute er det en observasjonspost.



Det er en liten holme rett utenfor neset og den lille øya vi ser lenger ute heter Klidhes.





Bergknausen sett fra neset.



På veien tilbake kjørte vi innom Aposten Andres kloster. Der blir vi møtt av en flokk esler.



De er vant til å få mat av turister som kommer, men vi hadde ikke noe mat. Jeg prøver å forklare det for dette eselet.



Da ble det så lei seg.



[Apostelen Andreas kloster.](#)
[Link 2](#)



Det var flere bygninger her og alle trengte sårt til vedlikehold. Vi leser på en av nettsidene at det er bevilget penger til dette, så det ordner seg vel.



En av hovedbygningene. Det er en kirke her inne, men vi fikk ikke noen bilder inne fra den, for det var ikke lov å bruke blits.



Utsikt mot neset.



Det var et marked på venstre side her, men vi tok ikke noe bilde.



Tilbake på hotellet. Det var mange duer i området. Her sitter det en i treet rett utenfor balkongen.