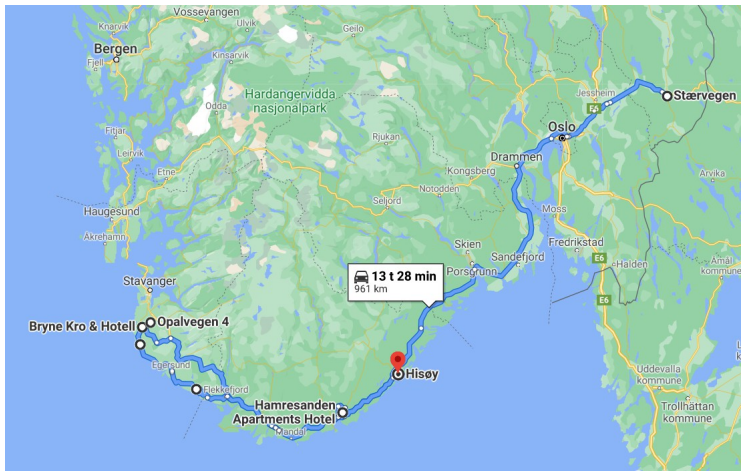



## KVERNALAND 26. - 29. SEPTEMBER



Denne helga skulle vi besøke Hemming som nettopp har fylt 50 år. Dette er kjøreruta. På veien fram hadde vi en overnatting på Hamresanden. Etter besøk på Kvernaland overnattet vi på Bryne. På veien hjem hadde vi en overnatting på Hisøy.



Her er vi kommet til [Asker](#). Vi ser leiligheter på Hagaløkka til venstre.



Dette er ved [Hamresanden](#). GPS-en viste feil, så vi kjørte litt for langt og snudde her.



Vi hadde bestilt på [Hamresanden Resort](#). Vi fikk denne leiligheten.



Dette er inne i leiligheten. Bra leilighet.

Leiligheten var bra, men det var tydelig at den har blitt brukt i noen år. Etter at vi hadde sjekket inn, så kjørte vi bort på nærmeste bensinstasjon og kjøpte to hamburgere som vi hadde til middag den dagen. Vi kjøpte også to baguetter som vi hadde til frokost dagen etterpå.



Fra leiligheten kunne vi se over [Topdalselva](#) mot [Kjevik Lufthavn](#). Topdalselva renner ut i [Topdalsfjorden](#) til venstre i bildet.



Vi ser også bort til dette store huset.



Foran huset står det en telefonkiosk.



Et bilde av [Oksøy fyr](#) i leiligheten. Oksøy fyr ligger utenfor Kristiansand.



Så kjører vi over [Varoddbrua](#). Den første brua kom i 1956 og erstattet fergeforbindelsen over Topdalsfjorden. Den siste brua kom i 2020. Nå er det totalt 6 kjørefelt.




Dette er [Vesterveitunnelen](#) rett vest for [Kristiansand](#).



Så er vi kommet til [Vigeland](#). I rundkjøringen er det et fyrtårn, som er en modell av [Lindesnes fyr](#).



Sentrum i Vigeland.



Skolandsvatnet rett vest for [Lyngdal](#).



Store Hestesprangvann før vi kommer til [Flekkefjord](#).



Så er vi i bursdagsselskap.



Jeg og jubilenten.



Hemming og Anne Siri.




50-års briller.



Huset.



Jeg og «ungene».



Solnedgangen på Kvernaland.



Vi bodde på [Bryne Kro og Hotell](#) i Bryne.



Neste dag kjørte vi Riksvei 44 fra Bryne til Flekkefjord. Her kommer vi til Hårr, hvor det er en rasteplass.



Dette skiltet står på rasteplassen som ligger ved [Nasjonal Turistveg, Jæren](#). [Link](#) til beskrivelse av området.



Her er det benker med utsikt ut over rullesteiner og Nordsjøen.



Kyrne trives her.



Vi ser [Kvassheim fyr](#) i det fjerne.



Disse [Hitlertennene](#) ligger langs veien på [Brusand](#). De var en del av et forsvarsverk som ble bygget i regi av Tyskland under den andre verdenskrig. Tyskerne fryktet et angrep fra havet, og for å stoppe allierte stridsvogner og ble det lagt brede minefelt på stranden og det ble plassert store stein- og betongblokker i flere rekker.



Når vi har passert [Ogna](#) kommer vi til [Dalane](#).  
Dalane er den sydligste delen av [Rogaland](#).



Noen bilder fra Stemnavatnet etter at vi har kjørt forbi  
[Sirevåg](#).



Her er vi kommet litt lenger, til Moivika.



Når vi har passert [Hellvik](#), kommer vi forbi disse haugene med hvit sand. Det er [Norwegian Edelsplitt](#) som bryter stein ([Anortositt](#)) og knuser den i størrelse fra 0 til 16 mm. Dette brukes blant annet i asfalt og betong.



Før vi kommer til Egersund kjører vi over [Bjerkreimselva](#). Her ser vi nordover.

Noen fine hester beitet på marka ved siden av elva.



Her ser vi nedover elva, sydover, før den renner ut i Tengsvågen.

Et par bilder fra Tengsvågen før vi kommer til Egersund.



Her er vi i [Egersund](#). Vi har tatt en liten avstikker fra hovedveien. Her er vi på Hafsøyveien og ser mot [Vardberg](#),



[Tengedal Sport](#) har satt opp et originalt blikkfang, et tårn av sykler.



Nålaugviga. Vi ser Ternholmen ytterst.



Dette er Svåheia [Vindkraftverk](#).



Retten etter Svåheia kom vi til Spjodevatnet. Noen bilder derfra.





Skarpenes ligger ved Spjodevatnet.

Vi hadde tenk å se [Ruggesteinen](#) i [Sokndal](#), men vi fant ut at det ble for langt å gå, så vi snudde her ved disse glade [traktoreggene](#).



Disse sauene kommer til å spise «traktoregg» i vinter.

Neste stopp er i nedkjøringen til [Jøssingfjord](#), på en rasteplass. Her tok vi noen bilder av utsikten. Denne fjorden er mest kjent for [Helleren](#) med to hus som står under utspringet, for [Altmark-episoden](#) under siste verdenskrig og for [Titania](#) som utvinner titanmalm.



På toppen av bakkene ned mot Jøssingfjord.



Her ser vi damp fra Titania sitt anlegg.



På rasteplassen er det plakater som forteller om severdighetene ved fjorden.



På veien videre nedover må vi gjennom en tunnel.



Ute av tunnelen.



Her ser vi utover fjorden.



Bratt vei.



Dette er Hellenen med hus fra 1800-tallet. Det har bodd mennesker under denne helleren siden steinalderen. I 1865 bodde det 15 mennesker, 5 kyr, 12 sauer og en gris her. Da var det flere driftsbygninger her.



Gold stein.



Det finnes likevel planter som vokser her, mose, gress og røsslyng.



Veien videre langs fjorden er så smal at det er vanskelig for en personbil og en lastebil å passere hverandre.



Det var stille på Jøssingfjorden denne dagen.



Det lille stedet Jøssingfjord ligger ved fjorden med samme navn.



Dette er [Sira](#) eller Sireåna som kommer fra [Sirdalsvatnet](#) og [Lundevatnet](#) og renner ut i fjorden som heter [Åna](#). Her ser vi oppover mot Lundevatnet.



Sira renner her nedover mot Åna.



Mens vi sto der, tok vi like godt et bilde av [Åna-Sira kirke](#) som ligger ved elva.



På veien oppover lia ser vi tilbake ned mot [Åna-Sira](#).



Dette er ved Botnevatnet.



Botnevatnet.



Et lite kapell på Kvanvik.



Her kommer vi til [Flekkefjord](#).



Så var vi forbi Flekkefjord. Det så ut som om det var røyk fra et eller annet som brant.



Siste stopp for dagen var en leilighet som vi hadde bestilt. Den kalles [Heia, Hisøy](#). Den ligger på [Hisøy](#), som er en del av [Arendal](#).

Det var en leilighet på 85 m<sup>2</sup> med god plass.

Før vi kom dit kjøpte vi med oss en hamburger og en «chicken nuggets» med «pommes frites» på nærmeste bensinstasjon. Det var middagen den dagen.



Terrasse utenfor.



Jeg slappet av med et glass vin etter dagens kjøring.

Dagen etterpå, tirsdag den 29. september, kjørte vi direkte hjem til Kongsvinger.