

## KROATIA 22. - 30. JULI

Mandag den 27. juli reiste vi videre fra Trogir med ferje fra Split til Supetar på Brac. Vi stoppet ikke i Split, men kjørte direkte ned til fergekaien.



Et par bilder av Split som er hentet fra nettet.



Split er den nest største byen i Kroatia med bortimot 200 000 innbyggere. Den er fylkeshovedstad for Split-Dalmatia fylke. Den har mange historiske og kulturelle severdigheter.

Split ble grunnlagt på 200-tallet e.Kr. Byens sentrum består av og er bygget rundt den romerske keiseren Diokletians palass.




Her er vi ombord på ferja og ser ned på kaiområdet.



På vei ut fra kaien.



Bilde av gamlebyen.



Mer av gamlebyen.



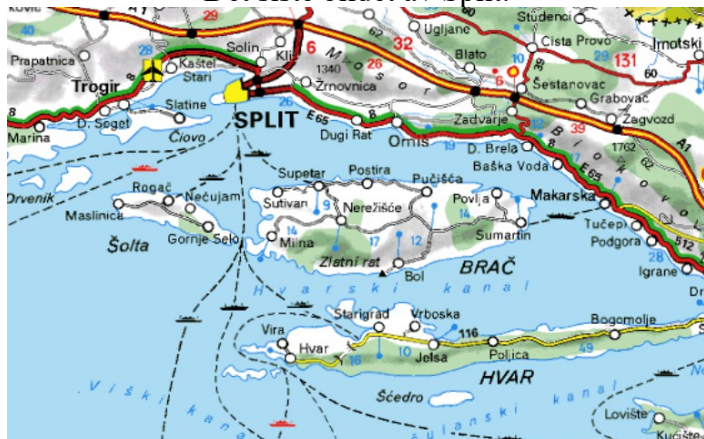
Et par bilder til av Split før vi forlater den.



Dette er helt vest på det neset som Split ligger på.



Det siste bildet av Split.



Her kommer vi til Brač og Supetar.

Brač er en tredje største øya i Adriaterhavet og har det høyeste fjellet, Vidova Gora eller St. Vid, som er 778m høyt. Det bor ca. 14 000 mennesker på Brač. Øya har egen flyplass, Bol Airport. Økonomien er hovedsaklig basert på turisme i tillegg til produksjon av vin, oliven og fiken. Fra gammelt av var øya kjent for geitene sine. Øya er også kjent for utvinning av hvit stein.



På øya Brač hadde vi bestilt en leilighet som heter [Apartments Renata](#) gjennom Booking.com.



Leiligheten ligger i utkanten av det lille stedet som heter [Pučišća](#). Byen har ca 2000 innbyggere. [Pučišća](#) er kjent for sin steinproduksjon og de fleste husene på stedet er bygget av lokal stein. Det er også stor produksjon av olivenolje, vin og fiken. I de senere årene har turistindustrien øket mye.



Her har vi installert oss og jeg prøvesitter terrassen.



På vei nedover mot sentrum.



Pučišća sett fra sjøen.



Klar til å spise på en av restaurantene nede ved havna. Riad og Jane hadde leid et hus i sentrum av Pučišća. Alexander er med.



De vi leier hos har et par ender gående. Her har de fått hver sin balje med vann.



Tirsdag den 28. juli kjørte vi en tur på syd- og østkysten på Brač. Her er vi i [Bol](#) og ser ned på marinaen.





Et par turistbåter ligger ute i havna. Bol er den eldste landsbyen på Brač.



En restaurant i gamlebyen.



Parkeringsplassen ovenfor Zlatni Rat.






Zlatni Rat sett ovenfra. Det er en av de mest kjente strendene i Kroatia. Da vi var der, var det utrolig mye folk.




Dette er rett før vi kommer til Sumartin.



Puben her ser ikke ut til å være åpen.



Her ser vi litt av Sumartin.



Noen bader fra berget.




Her er vi i havnen [Sumartin](#). Det er den yngste av småbyene på Brač. Den ble grunnlagt i 1645 av pilegrimer som prøvde å flykte fra tyrkerne. Folk helt på østkysten her har en annen dialekt enn folk på resten av øya.



Flere bilder fra havnen i Sumartin. Herfra går det ferge til Makarska på fastlandet.



Fra Sumartin kjørte vi nordover til [Povlja](#).



Nede i byen.



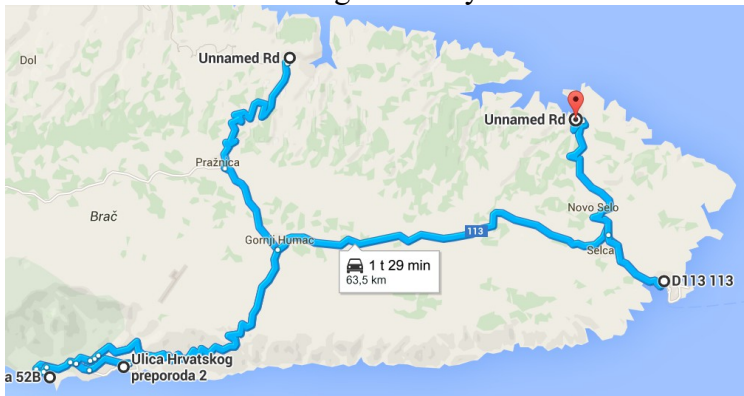
En statue i byen.



Et siste glimt av byen.



Ett av steinbruddene over Povlja.



Dette var den kjøreruta vi hadde denne dagen.



Da vi kom tilbake til Pučišća, tok vi noen bilder fra havneområdet.





Restauranten hvor vi spiste kvelden før.



Her har vi parkert bilen for dagen.



Endene har veltet den ene baljen med vann.



Her bor vi i første etasje.



Enorm blomstring.



Dagen etter kjører vi til [Postira](#).





Her har vi kjørt videre til [Splitska](#).



Så var vi videre til [Supetar](#). Det bor 3500 mennesker her, og det er herfra det går bilferje til Split.

Bilen kjører på vannet.



Utsyn mot ferjehavna.



Slik ser det ut innenfor badestranden.



Sutivan ligger helt nordvest på øya.



Så kjører vi tvers over øya. Her vest er ikke så mye vegetasjon, og det er mye stein.



Her kommer vi til Ložišća som ligger inne på øya i vest.



Her er det et trafikklys, for hovedveien som går gjennom stedet er så smal at to biler ikke kan passere hverandre.





Rett etter Ložišća kommer vi til [Bobovišća](#).



Milna.



[Milna](#) er det vestligste stedet på øya. Det har en god havn, og det var mange båter her. [Link](#)



Så er det [Dračevica](#).



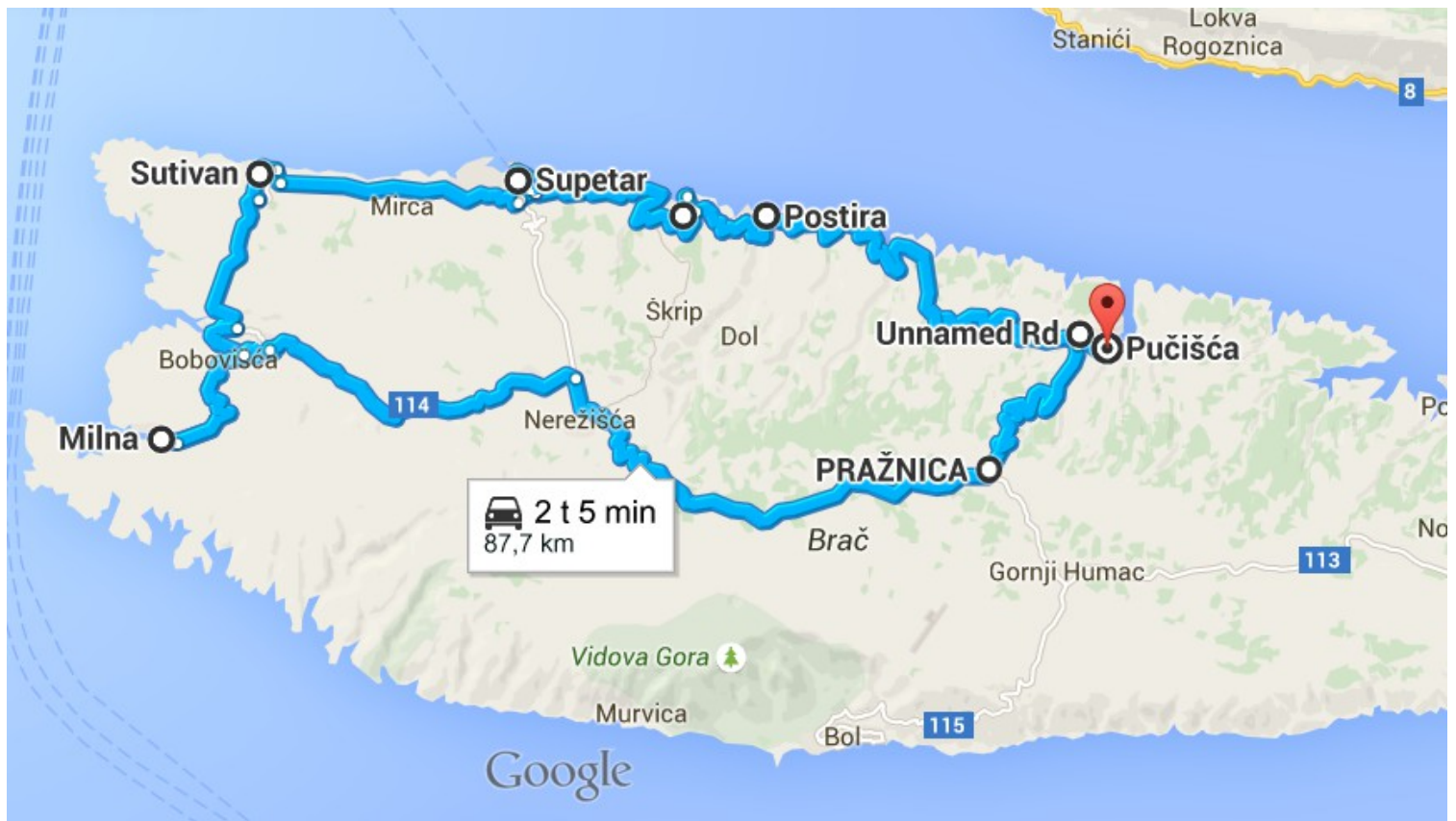
Neste sted vi kommer til er [Donji Humac](#).



Dette er [Nerežišća](#).



Siste stedet vi kjører gjennom før vi er tilbake til leiligheten er [Pražnice](#).



Dette var kjøreruta vår den nest siste dagen på Brač.

Den siste dagen ble det å ta ferge tilbake til Split, kjøre til flyplassen, levere bilen, kjøre med Norwegian til Gardermoen, vente på Dalen Parkering for å hente bilen og deretter kjøre til Kongsvinger.