

KROATIA 22. - 30. JULI

Den 22. juli reiste vi til Gardermoen for å overnatte på hotell på flyplassen før vi skulle ta fly til Split tidlig på morgenen den 23. Vi satte bilen på [Dalen Parkering](#) og overnattet på [Radisson Blu Airporthotel Gardermoen](#). Vi tok inn på hotellet i passe tid til å ta en middag i restauranten. Om morgenen reiste vi med [Norwegian](#) til [Split](#) og landet på [Split Airport](#). Vi hadde bestilt leiebil på nettet, men da vi kom på flyplassen, viste det seg at det var skjedd noe feil med bestillingen, så vi fikk ikke noen bil der. Alle de selskapene som var på flyplassen hadde leid ut alle bilene sine. Da tok vi like godt taxi bort til der hvor vi skulle bo. Etter at vi har leid bil utallige ganger, er dette første gang at det har blitt noe tull.



Kroatias plassering i Europa.



Kroatia.

Kroatene vandret inn østfra på 500-tallet og dannet en selvstendig kroatisk stat i høymiddelalderen, fra 910 til 1091. Deretter var området i 827 år en del av Ungarn eller Østerrike, med korte unntak da tyrkerne la under seg Nord-Balkan på 1500-tallet. Under andre verdenskrig oppstod en kroatisk stat som samarbeidet med det nasjonalsosialistiske Tyskland og dominerte det okkuperte jugoslaviske territoriet.

Kroatia var sammen med Slovenia den rikeste og mest industrialiserte delen av Jugoslavia, og rev seg i 1991 løs fra unionen. Det endte med en blodig krig mot det serbisk-dominerte Jugoslavia, den startet med jugoslavisk angrep på Vukovar helt i øst og Knin i vest. Kroatias ledende politiker siden 1960-tallet har vært Frano Tudjman, som ble landets første president. Kroatia er medlem av NATO og ble medlem av EU 1. juli 2013. Om lag 90% av befolkningen er kroater og stort sett katolikker, resten er slovenere, serbere, ungare og andre minoriteter.




Flagg

Riksvåpen

Det første stedet vi skulle bo heter Trogir



Gamlebyen i [Trogir](#) ligger på en øy. Gamlebyen ble tatt inn på UNESCOs verdensarvliste i 1997. Trogir har totalt ca. 10 000 innbyggere. [Link](#).



Flagg

Seal



Vi hadde bestilt leilighet via Booking.com. Den ligger litt utenfor sentrum og heter [Vuletic Apartments](#). Verten var veldig grei som skaffet oss leiebil og kjørte oss bort til bilutleieren, hvor vi hentet bilen. Firmaet heter [RD Auto](#). Dette var midt i høysesongen, så de hadde bare en bil inne som var aktuell for oss å leie. Det var en [Skoda Favia](#). Grei bil.



Dette er et oversiktskart over gamlebyen i Trogir. Den ligger på en øy. Det er to broer som forbinder den med fastlandet, ei bil/fotgjengerbru og ei gangbru. Videre er det ei bru over til neste øy som heter Čiovo.





Det ligger tett med båter i kanalen mellom øya og gamlebyen. Vi tar bilder fra bilbrua.



Dette er bilbrua. Det er tett trafikk hele tiden.

Rett innenfor brua ser vi den nordre byporten. Statuen som står over porten er av byens beskytter, Biskop Ivan Orsini.



Fra Park Zudika har vi utsikt over til den søndre delen av Trogir som ligger på øya Čiovo.



Så et bilde av [St. Laurentius-katedralen](#).



Promenaden på sydsiden av byen. Promenaden heter Obala Bana Berislavića.



En kirke som er oppkalt etter døperen Johannes.



Det er mange restauranter i de smale gatene.



En restaurant til. I bakgrunnen ser vi et tårn som tilhører en kirke og kloster som er viet til St. Dominic.



Helt vest i gamlebyen, på sydsiden, ligger Kamerlengo fort.



Her er ubåten på vei ut.



Helt vest, men på nordsiden av gamlebyen ligger dette forsvarstårnet, St. Markus tårn.



Dette er gangbrua som går over sundet mellom parkeringsplassen på fastlandet og gamlebyen.



Her har vi tatt bilder østover fra fotgjengerbrua



Her har vi tatt bilder vestover fra fotgjengerbrua.



Salgsboder i enden av brua.



Parkeringsplassen på fastlandet.



Her er vi på Čiovo og ser tilbake mot Trogir.



Her ser vi landet vest for Trogir.



Bilen vi leide.



Her er vi kommet til [Okrug Donji](#), et lite sted helt vest på Čiovo.



Folk er på stranden.



Isbod.



Fredag den 24. juli kjørte vi vest og nord for Trogir. Her kommer vi til [Primošten](#). [Link](#). Den eldste bydelen ligger ute på en halvøy. Det var opprinnelig en fiskerlandsby, men nå er det vel turismen som er den største næringen.



Primošten.



Dette er litt nord for Primošten.



Samme sted, innerst i bukta.



Videre langs kysten kommer vi til [Šibenik](#). [Engelsk link](#). Den er hovedstad i [Šibenik-Knin fylke](#). Det er en fin by, men vi fant ingen parkeringsplass, så vi kjørte bare videre. De fleste byene langs den kroatiske kysten er grunnlagt av grekere, illyrere og romere, men denne er grunnlagt av kroater. Den er nevnt i litteraturen første gang i 1066.



Flag

Seal



Her har vi kjørt et stykke inn i landet til elva [Krka](#). Det går turistbåter fra byen [Skradin](#) oppover elva og inn i [Krka nasjonalpark](#). Her er det en båt på vei oppover og en nedover. Som vi ser, så er det mye folk på båtene.



Her går den ene båten videre under brua innover mot nasjonalparken.



Svaner.



[Krka](#) ble opprettet som nasjonalpark i [1985](#) og er en av Kroatias åtte nasjonalparker. Den er kjent for sine sjøer og fosser og er en populær turistdestinasjon.

[Link](#) til parkens hjemmeside.



Her ser vi innover nasjonalparken.



Her ser vi utover i retning Skradin.



Da vi var tilbake i leiligheten, fikk vi besøk av en sulten katt. Den fikk noen matrester som vi hadde.



Her er den ferdig med å spise.



Den er litt skeptisk ennå.



Den finner ut at jeg ikke er farlig.



Her slapper den av.



Den slapper av enda mer.



Helt slapp.



Ligger litt på ryggen.



Her vil den gå. Den sa mjau da den gikk. Det betydde vel: «takk for maten, ha det».



En plante utenfor terrassen.

Dagen etterpå kjørte vi østover forbi Split og videre syddover langs kysten til Makarska. Småstedene ligger som perler på en snor bortover langs kysten. Først kjører vi gjennom [Kastela](#), som er 7 småsteder som har vokst sammen til en sammenhengende tettbebyggelse.



[Kastel Štafilić](#)



[Kastel Novi.](#)



[Kastel Stari.](#)



[Kastel Luksic.](#)



Kastel Kambelovac



Kastel Gomilica.



Kastel Sucurac



Solin



Rett etter Split kommer vi til Stobrec.



Podstrana




Jesenice



Dugi Rat



Duce



Omis sett fra nord.



Omis sett fra syd.



Stanici



Celina



Medici



Mimice



Marusici



Pisak



Brela



Baska Voda



Promajna




Bratus



Makarska




Så noen bilder vi tok i Makarska før vi snudde og kjørte tilbake i retning Trogir.





Så følger noen bilder vi tok av fjellformasjonene langs kysten.



Her kommer vi tilbake mot Omis



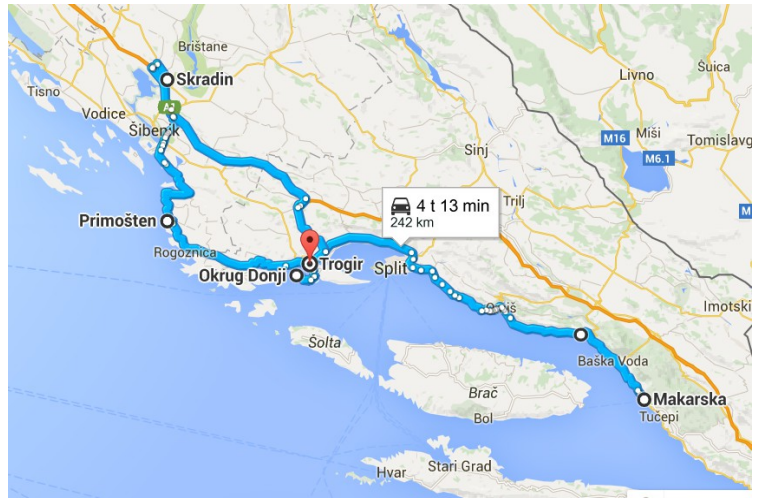
Elva som renner gjennom Omis heter [Cetina](#).



Her ser vi [Mirabella Fort](#). Enda høyere opp ligger [Starigrad Fort](#).



Til slutt et bilde av en av nattbordlampene i leiligheten i Trogir.



Dette er de veiene vi kjørte mens vi bodde i Trogir.