

Etter at vi den 24. mars hadde vært på Knossos, kjørte vi en liten avstikker til Archanes, som ligger litt lenger inne på øya.

Archanes.  
Linker: [Link 1](#) [Link 2](#) [Link 3](#)



Før vi kom til Archanes, kjørte vi forbi en akvedukt som vi måtte ha noen bilder av. Stedet her heter Agia Irini. Akvedukten ble bygget for å skaffe vann til Heraklion. Nå er det en mengde kaie-reir i alle hulrommene i akvedukten.

Linker: [Link 1](#) [Link 2](#) [Link 3](#)



Etter at vi hadde vært i Archanes, kjørte vi videre østover. Rett utenfor [Neapoli](#) så vi disse gamle vindmøllene oppe i en bakkeskråning.



På vei mot Agios Nikolaos, kjørte vi over høyden til [Plaka](#), som ligger rett ved øya Spinalonga. Oppe i høyden kjørte vi gjennom de to små landsbyene [Kasteli Fournis](#) og [Fourni](#) ([Link](#)).



Her begynner nedkjøringen mot Plaka.



Spinalonga sett fra høyden.



Nede i Plaka ser vi over mot øya Spinalonga. Landet vi ser til høyre er Spinalongahalvøya.



Det så ut til at turistbåtene hadde begynt å gå, men vi hadde ikke tenkt oss over dit.



Vi var fornøyde med å ta bilder av øya fra land.

Ifølge Wikipedia, så var denne øya en gang fast forbundet med halvøya Spinalonga. I 1529 ble den på kunstig vis hogget fri fra fastlandet av forsvarshensyn og en **festning** ble bygget på toppen av **ruiner** av en **antikk akropolis** i 1579. Spinalonga ble benyttet som koloni for **spedalske** fra 1903 og fram til 1957.

Linker: [Link 1](#) [Link 2](#) [Link 3](#) [Link 4](#)

På veien videre kjørte vi gjennom Elounda, som var et idyllisk område.

Linker: [Link 1](#) [Link 2](#) [Link 3](#)





I Agios Nikolaos overnattet vi på [Sunbeam Hotel](#).  
Det ligger nokså sentralt.



Rommet var OK.



Agios Nikolaos er den 4. største byen på Kreta med 8500 innbyggere i selve byen.

Byen har tre ansikter mot sjøen: innsjøen med fiskebåtene, Kitroplatia-stranden og marinaen. Innsjøen heter Voulismeni. Den er koblet til sjøen med en smal fjord. Det er omgitt av kafeer og restauranter, men nå om vinteren er det ganske stille her.

Her ser vi innsjøen nærmest med vika utenfor.

Linker: [Link 1](#) [Link 2](#) [Link 3](#) [Link 4](#) [Link 5](#)



En katt hilser på oss utenfor hotellet.



En kort spasertur nedenfor hotellet er det en friluftsscene.




Nedenfor følger flere bilder fra området rundt sjøen Voulismeni.





Brua som går over sundet.



Ved sjøen er det et lite kapell.



De neste bildene er fra vika utenfor sjøen.








Dette er fra et torg oppe i byen.

Her spiste vi gode pastaretter. Marinaen er nede til venstre.



En av hovedgatene ovenfor sjøen.





Hotellet vår lå oppe på en høyde. Her er det bratt på begge sider.



Den 25. startet det å regne mens vi var nede ved innsjøen for å spise frokost. Etter frokosten kjørte vi videre.



Dette er ved en fjell-landsby som heter Kritsa, som ligger rett syd for Agios Nikolaos.

Linker: [Link 1](#) [Link 2](#) [Link 3](#) [Link 4](#)



Noen kilometer nord for Kritsa tenkte vi å se på noen arkeologiske utgravninger av en by som het Lato. Den var en av de viktigste byene i dette området. Den ligger på en høyde og det blåste så surt med regn at vi valgte å ikke å gå inn på området likevel.

Linker: [Link 1](#) [Link 2](#) [Link 3](#) [Link 4](#)



Da vi kjørte ned igjen ser vi Kritsa på avstand.





Vi tenkte også å reise innom Gournia, som ligger ved hovedveien videre østover, men der var det stengt, så vi måtte bare kjøre videre. Vi fikk tatt noen bilder av området fra hovedveien. Dette er en av de få minoiske byene som er blitt fullstendig utgravet. Dette var en by for vanlige folk. Ikke en festning.

Det ser ut til at den var bebodd fra 3000 – 1200 f.Kr.

Linker: [Link 1](#) [Link2](#) [Link 3](#)



På veien videre østover mot Siteia, kjørte vi gjennom en rekke små steder:

Pachia Ammos: [Link 1](#)

Kavousi: [Link 1](#)

Sfaka: [Link 1](#)

Skopi: [Link 1](#)

Utsikt i retning Siteia.

Vi stoppet ikke i Siteia i første omgang. Vi kjørte videre østover.





Vi gjorde en stopp ved Toplou kloster.

Linker: [Link 1](#) [Link 2](#) [Link 3](#) [Link 4](#) [Link 5](#) [Link 6](#)



En vindmølle utenfor klosteret.

Det ble grunnlagt rundt midten av 15-tallet, sannsynligvis på ruinene av et tidligere kloster. Klosteret ble plyndret av ridderne av Malta i 1530 og knust i 1612 etter et kraftig jordskjelv. Venetianerne gikk med på å bygge det opp igjen på grunn av dets strategiske posisjon. Klosteret blomstret inntil overlevering av det østlige Kreta til tyrkerne i 1646, hvorefter det ble forlatt i lang tid. I 1704 fikk det spesielle privilegier fra patriarken og ble bebodd igjen. Munkene ble slaktet av tyrkerne i 1821 under den greske revolusjonen, og det lå igjen øde til 1828. I 1866, under det massive kretiske opprør mot tyrkerne, ble det nok en gang ødelagt. Under den tyske okkupasjonen av 1941-1944, ga klosteret ly til motstandsmenn. Da dette ble oppdaget av tyskerne, ble abbeden og to munkertorturert og henrettet.



En gruppe statuer.



En kirke på andre siden av hovedveien.



Etter at vi hadde gjort en stopp på klosteret, kjørte vi videre mot Vai. På heia over dit er vegetasjonen veldig karrig, slik som vi ser her.





Så var vi i Vai. Det er den største palmeskogen på Kreta.  
[Link 1](#) [Link 2](#) [Link 3](#) [Link 4](#)



Restaurant.



Strand.



Palmer.



Masse palmer innover hele dalen innenfor stranden.

Etter at vi hadde vært her kjørte vi via Palaikastro: [Link 1](#) [Link 2](#) [Link 3](#) [Link 4](#) tilbake til Sitia.

Sitia er den største byen helt øst på Kreta med ca. 9000 innbyggere.

Linker: [Link 1](#) [Link 2](#) [Link 3](#)






Da ble dette kjøreruta vår den dagen.



Her ser vi Sitia på avstand.



Hotellet.



Resepsjonen.

I Sitia hadde vi bestilt på Hotel Elysee.





Rommet.



En stor sofa på rommet + en svært takterasse utenfor.



Noen bilder som er tatt fra takterrassen.







Neste dag hadde vi tenkt å se på festningen i Sitia, men det begynte å regne, så vi ombestemte oss. Her er et bilde av festningen.

[Link 1](#) [Link 2](#) [Link 3](#)



Deretter kjørte vi videre sydover gjennom bitte små landsbyer: [Piskokefalo](#), [Maronia](#), [Agios Georgios](#), Lithines ([Link 1](#) [Link 2](#)), [Pilalimata](#), [Analipsi](#)



En kirke på en bakketopp ved et lite sted som heter Sikia.



Her er vi kommet til sydsiden av øya. Vi har nettopp kjørt gjennom Makrigialos ([Link 1](#) [Link 2](#)).



Veien videre vestover.



Vi kommer til Ierapetra ([Link 1](#) [Link 2](#)), som vi ser i det fjerne.

Mellom Makrigialos og Ierapetra ligger små strandsteder tett bortover langs kysten, så som [Koutsoras](#), [Mavros Kolibos](#), [Achlia](#), [Galini](#), Ferma ([Link 1](#) [Link 2](#)) og [Koutsounari](#).



Etter Ierapetra ligger det også strandsteder, så som [Gra Lygia](#), [Nea Anatoli](#), [Kopanes](#) og [Myrtos](#).

Etter Myrtos går veien inne på øya gjennom fjellandskap.

Småstedene ligger tett bortover: [Pefkos](#), [Amiras](#), [Viannos](#), [Martha](#), [Skinias](#), [Demati](#), [Pirgos](#), [Asimi](#), [Agii Deka](#),



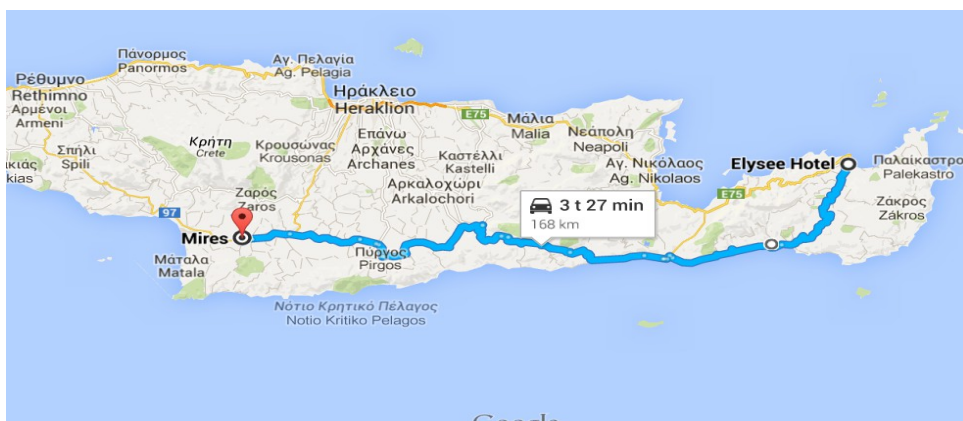
Her ser vi mot [Viannos](#).



Utsikt fra Skinias mot [Demati](#).



Vi hadde bestilt hotell i [Moires](#). Hotellet heter [Hotel Olympic](#).



Dette var kjøreruta denne dagen.

Dagen etter var det fremdeles grått og regn. Det syntes vi var så kjedelig at vi kjørte beineste veien tilbake til Almyrida.