



Den 13. desember var vi og spiste på en restaurant nede i Almyrida. Det begynner å bli kjølig om kveldene og her fyrer de i åpen peis.



Her er det pyntet med nisser og lys og vinflasker.

Restauranten heter Psaros. [Link 1](#) [link 2](#) [link 3](#). De har grei mat og lokalbefolkningen går her. De fleste andre restaurantene her er stengt og det ser ut til at det er bare denne som har åpent hele vinteren. I tillegg er det bare en kafe og en bar som har åpent.



Anne Berit hadde kylling i sursøt saus.



Jeg hadde lammekoteletter.



Juletreet mangler heller ikke.




Den 24. desember gikk vi en liten tur for å se på et hus som noen vi kjenner på Roa har bygget oppe i høyden over Almyrida.



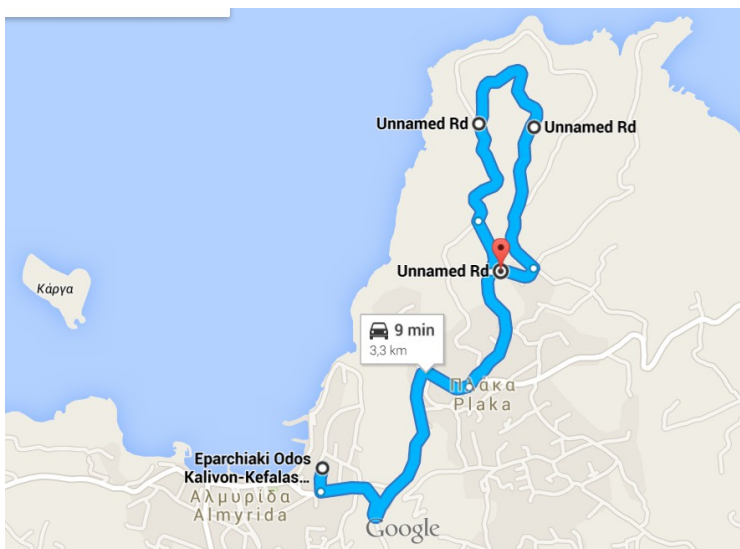
Fint hus med basseng. De kaller det Villa Methea.



Fin utsikt over Almyrida.




På vei tilbake gikk vi forbi denne hagen hvor det var blomstring som midt på sommeren i Norge.



Den 25. desember gikk vi tur på det lille neset nord for Plaka.



Da vi var kommet nesten helt nord, så vi denne spesielle formasjonen i terrenget. Det ser ut som om det er noen bygningsrester der nede.



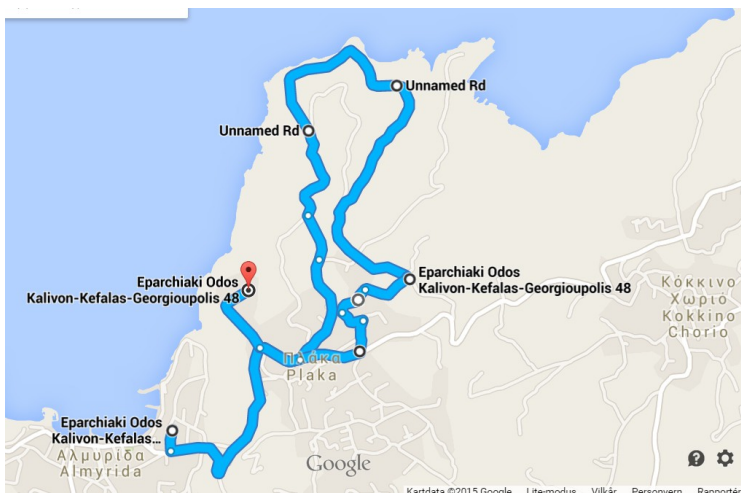
Helt nord ser vi videre nordover i retning mot Drapano-neset hvor fyret står.



Gamle skodder i Plaka.



Dagen etterpå gikk vi en litt annen runde hvor vi kom ned til den formasjonen som vi så dagen før. Dette er den bygningsmassen som vi så dagen før. Det er bare rester etter i enkel steinbu som gjeterne har brukt.



Dette var runden denne dagen.



Helt nord har vi samme utsikten som dagen før, men nå er vi nærmere sjøen.



Da vi kom tilbake til Plaka gikk vi forbi denne grønnsakhagen. Det ser ut som brokkoli.




Her er et fint hus i Plaka.



Før vi går hjem tar vi en liten avstikker slik at vi ser ned til Almyrida til venstre og Kalyves rett frem.




Da vi var i lokalbutikken den 7. januar, viste det seg at han som driver butikken spanderte pølser, vin og raki. Grunnen var at det var navnedag den dagen for alle som heter Yannis. Han heter Yannis. Her skåler Anne Berit og Yannis i vin og raki.



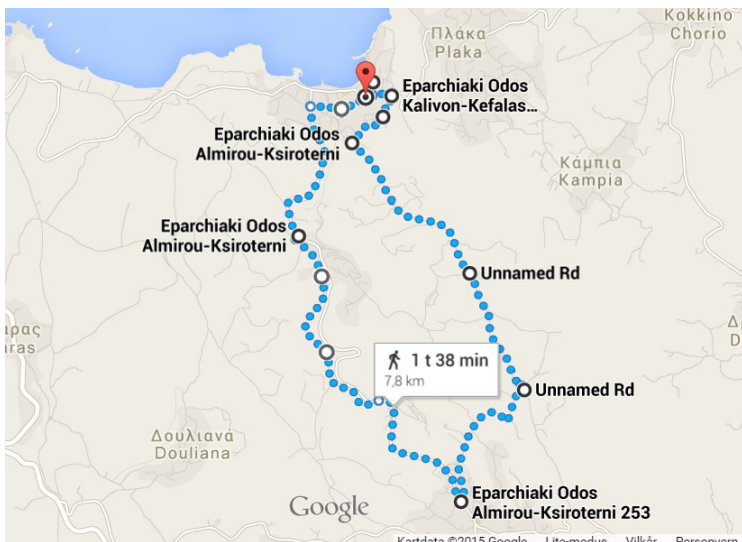
Det blåste veldig denne dagen og bølgene går hvite innover mot stranden.



Det har regnet mye også, og markene er fulle av vann.



Parkeringsplassen mellom [Almyrida Beach](#) og Almyrida Residence står også under vann. Det viser seg senere at det blir laget grøfter i midten av plassen slik at vannet kan samles opp og pumpes ut i sjøen.




Den 12. januar gikk vi en runde opp til Gavalohori og ned igjen. I Gavalihori gikk vi en snartur innom Elisabeth og Rune Lindhjem.



På veien fant vi mange fine blomster.

Bildene nedenfor viser at vi hadde varierende vær i løpet av vinteren. Alle bildene er tatt fra leiligheten.







Den 19. januar kjørte vi bort til Kalyves for å gå en runde der. Her ser vi den lille havnen og bak neset ser vi mot Almyrida og Plaka.




Gjennom Kalyves renner det en elv, Kiliaris, og nå om vinteren er det ganske mye vann her. Her er det bygget en bro mellom to deler av stranden.



Her ser vi motsatt vei i retning av Almyrida.



På andre siden av hovedgata går elven videre gjennom Kalyves og innover i landet. Her det den del fugler som holder til.



Endene ordner fjørene sine.



Her ser vi utover mot havet igjen.



Dette er den største kirken, Agia Paraskevi, i Kalyves.



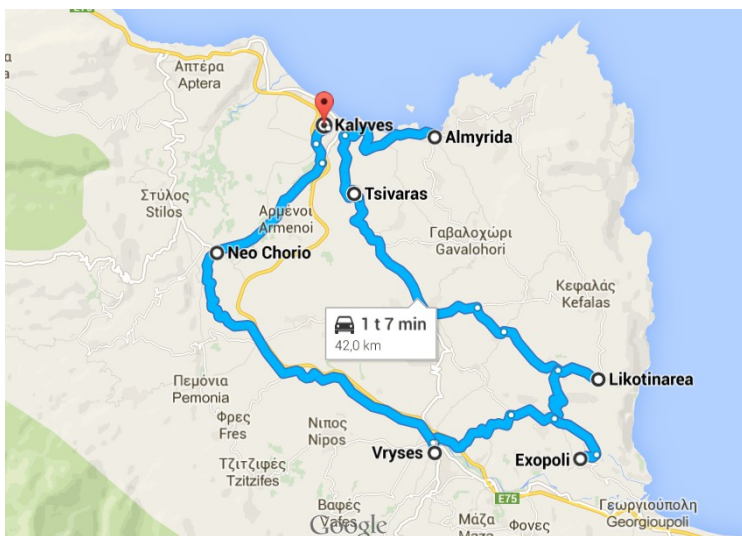
Tvers overfor kirken ligger denne plassen. Her er et lite krigsmuseum og en restaurant.



Katter er det også, selvfølgelig.



Litt lenger borte er det en mindre kirke.



Den 26. januar kjørte vi den rundturen som vist på kartet.

Vi tok bare et par bilder på turen, men til høyre er det listet opp de små plassene vi kjørte gjennom. Her er det lagt på linker, hvor det er mulig å se beskrivelser og bilder fra de fleste stedene.

Dette er listen av steder vi kjørte gjennom i kronologisk rekkefølge:

[Tsivaras](#)

Tsikoliana i utkanten av Vamos  
Mamouniana

[Kaina](#)

[Vamos](#)

[Litsarda](#)

[Souri](#)

[Selia](#)

[Likotinara](#)

Agios Dimitros

[Exopoli](#)

[Kalamitsi](#)

[Vrisses](#)

[Agii Pantes](#)

[Macheri](#) som vi tok bilde av på avstand.

[Neo Chorio](#)

[Armeni](#)





Dette er et utsiktsbilde fra hovedveien hvor vi kjørte opp til Exopoli.



Rett før vi kommer til Neo Chorio ser vi tvers over dalen til [Macheri](#).



Stille vær den 29. januar.



Den 10. februar er det vind og bølger.

Den 14. februar spiste vi på en restaurant i [Kokkino Chorio](#). Vi var da sammen med noen som vi hadde blitt kjent med her i distriktet.

Nå om vinteren hadde de ikke noen meny og det var bare noen få retter vi kunne velge i. Hun som serverte leste opp de valgene vi hadde.

Jeg hadde lammekoteletter som var grillet til det ugjenkjennelige og potetene var stekt både lenge og vel. Jeg var på nippet til å levere maten tilbake, men gjorde ikke. Jeg var altså lite fornøyd med maten, men de som hadde valgt fisk eller svin var stort sett fornøyd.



Sidsel, Rune og meg.



Rune, meg, Mette, Bente og Hilde.



Rune, meg, Mette, Bente og Hilde.



Vidar, Robert og Ulf.



Elisabeth og Sidsel.



Den 16. februar så vi på stormens herjinger i Almyrida.



Her er mye sand skyllet innover land.



Det ser ikke bra ut.

Badestranden trenger også opprydding.



En død siriss.



Mye småstein på gangveien.



I utkanten av Almyrida ligger disse ruinene av en gammel basilika. Det er ikke så mye å se her.



Her er i alle fall et mosaikk-gulv.



Masse sitroner på treet.



I en hage er det satt opp et miniatyrkirke.

Den 5. mars kjørte vi en tur ut på [Akrotiri-halvøya](#) som ligger mellom Chania og Souda. Her ligger det to graver. Den ene er for [Eleftherios Venizelos](#), en kjent gresk politiker. Hans innflytelse på Hellas var så stor at enkelte har kalt ham «det moderne Hellas' skaper». Den andre er for sønnen, [Sofoklis Venizelos](#), som var statsminister i Hellas i tre perioder. Han var også en glimrende bridge-spiller.

Linker til området: [Link1](#) [Link2](#) [Link3](#) [Link4](#) [Link5](#)



Inngangen til området.



På området ligger denne kirken, [Profitis Elias](#). Den første delen ble bygget i den venetianske perioden, men den ble utvidet senere.



Utsikt over Chania.



Dette treet var så spesielt at vi måtte ha et bilde.



Lav på en av steinene.



Dette er gravene til far og sønn Venizelos.



Mens vi sto der kom denne katten forbi.

