

## KRETA – OKTOBER 2014 – APRIL 2015

Denne vinteren hadde vi planlagt å tilbringe på Kreta. Vi reiste den 18. oktober med taxi fra Stærvegen til stasjonen i Kongsvinger hvor vi tok flybussen videre til Gardermoen. Flyet vårt, Norwegian, skulle gå kl. 14.00 og være i Chania på Kreta kl. 19.10. Det ble litt forsinket fra Gardermoen på grunn av tåke, men flyet hadde medvind, så vi var fremme før planen likevel.



**Chania internasjonale lufthavn, «Ioannis Daskalogiannis»** ligger ved [Soudabukta](#). Flyplassen er oppkalt etter Ioannis Daskalogiannis, en opprører fra Kreta, som kjempet mot [det osmanske rike](#) på 1700-tallet. Flyplassen benyttes også av det Greske Luftvåpen, og av USA. Den norske F16 innsatsenheten for luftoperasjoner over Libya var stasjonert her.

Vi hadde bestilt leiebil på forhånd. Den skulle vi ha hele vinteren og vi hadde fått et bra tilbud på langtidsleie fra en utleier i Kissamos. Utleiefirmaet heter [Autofun](#). De stilte med bilen, en SEAT Cordoba, på flyplassen, og etter å ha fylt ut nødvendige skjemaer, reiste vi mot den leiligheten vi hadde leid i Almyrida for vinteren. Vi hadde med oss GPS fra Norge, så det gikk greit å finne frem.



Vi skulle bo i denne leiligheten.



Inngangen / hagen.



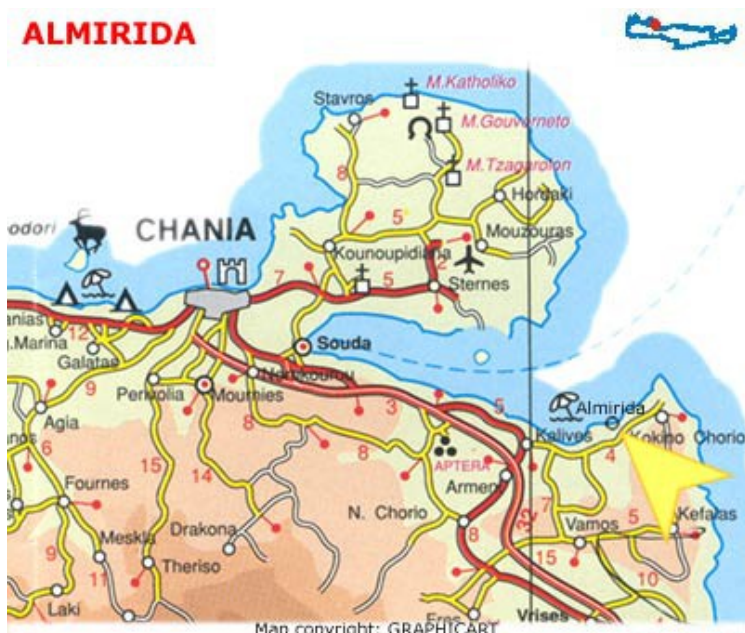
Vi hadde altanen til venstre.



**Kreta** er den største greske øya, den femte største i Middelhavet og den mest folkerike av alle greske øyer.

Den første menneskelige bosetning på Kreta er datert til 130 000 år siden under den paleolittiske tidsalder, den første steinalderepoke. De første innbyggerne kom antagelig østfra Anatolia og krysset Egeerhavet i primitive farkoster.


Den minoiske kultur oppsto rundt 2000 f.Kr. og var den første sivilisasjon i Europa og den første som bygde palasser. Under den minoiske kultur ble Kreta en utviklet, lese- og skrivekyndig sivilisasjon. Den ble siden styrt av ulike greske enheter, Romerriket, det bysantinske rike, det muslimske emiratet Kreta, republikken Venezia, og det osmanske rike. Etter en kort periode med selvstyre (1897–1913) under en provinsregjering på Kreta, ble øya en del av kongeriket Hellas. Under den andre verdenskrig ble øya okkupert av Nazi-Tyskland.



Almyrida ligger på sydsiden av Souda-bukten.

Det sies at Almyrida har bare 75 fastboende, men det er nok flere som bor her.

Det er en hovedvei som går gjennom byen og en strandpromenade hvor de fleste restaurantene ligger. Det finnes også et par supermarkeder, slakter og bakeri.



Først et par utsiktbilder fra verandaen.

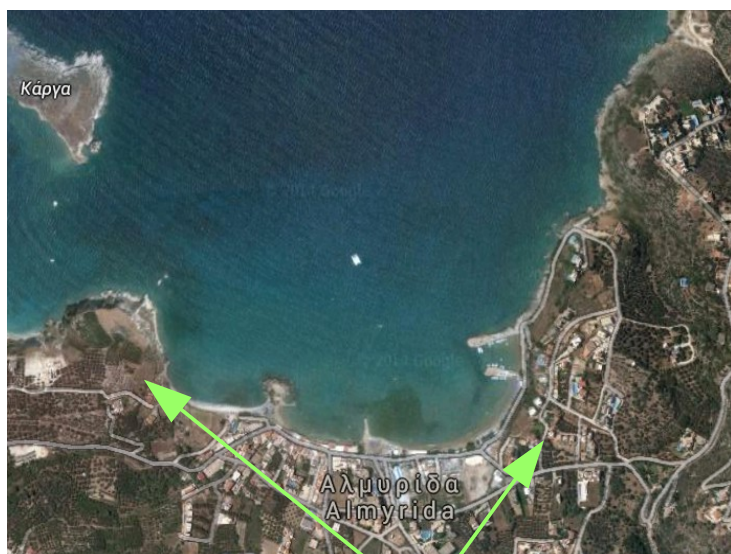




Appelsiner i hagen.



Mandag den 20. var vi i [Kissamos](#) og betalte leien for bilen.



Tirsdag den 21. gikk vi på sightseeing langs strandpromenaden. Vi gikk herfra til hit.



Rett nedenfor leiligheten kan vi se bort til moloene for småbåthavna.



Rett nedenfor ligger noe av badestanden hvor det er utleie av små seilbåter.



Her ser vi videre bortover langs strandpromenaden.





En restaurant ved stranden.



Videre bortover stranden.  
Vi ser mot et neset vest for byen.  
Øya utenfor neset heter [Karga](#). Her finnes ruiner etter  
Fønikerne og det ble gravd tunneler her under 2.  
verdenskrig.



Her spiste vi lunsj dagen etter at vi kom.  
Restauranten heter [Psaros](#).



Sjøen går helt inn til murveggen på restaurantene.  
Vi ser det lille neset med badestrand og det store neset  
bak det.



Her er vi på neset med badestranden og ser tilbake mot  
byen og der som vi bor.



Det er en liten pir her.





Stranden og restaurantene som ligger bortover.



Det er et lite minnesmerke ute på badehalvøya.



Fra neset hvor vi står, ser vi videre vestover mot det store neset. Det er en strand imellom som består av småstein.



Her ser vi tvers over til det store neset.



På vei langs steinstranden. Vi ser tilbake mot neset der badestranden ligger.





På vei oppover.



Vi gikk opp denne stien.



Utsikt fra toppen av neset tilbake mot Almyrida.



Skjermplanter på bakketoppen.




Slike skjermplanter var det mange av.




Her er vi på vei tilbake til byen igjen og ser utover langs fjellveggen på neset.

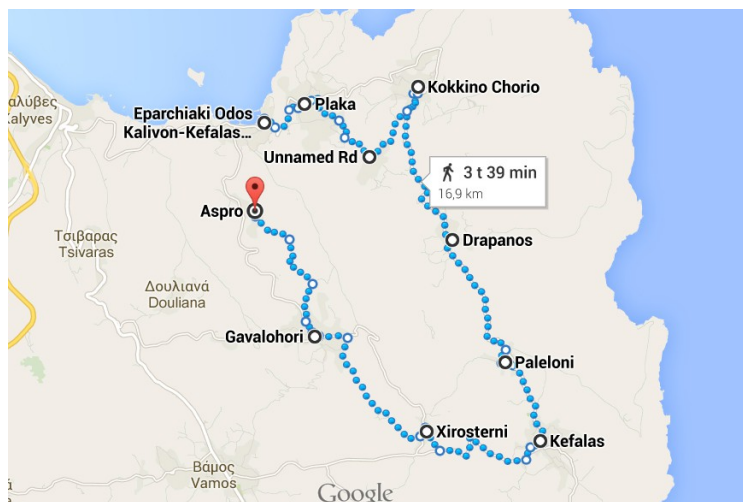




En av restaurantene langs strandpromenaden.



Solnedgang sett fra terrassen.



Tirsdag den 22. kjørte vi en runde i [Apokoronas](#) distriktet, hvor vi bor.

Vi fulgte den ruta som er angitt på kartet.



Vi kommer først til [Plaka](#) som ligger i høyden over Almyrida.

Plaka har omtrent 400 innbyggere, hvorav halvparten er utlendinger, hovedsaklig britiske.



Kirken i Plaka.



En minnestein for [Mikalis Papadakis](#), som var født i Plaka. Han var en berømt lyrespiller.





Dette er utsikten fra [Kokkino Chorio](#), den røde byen, i retning Souda-bukten. I denne landsbyen ble mange av scenene i filmen «Zorba the Greek» spilt inn.



Plassen utenfor kirken med en restaurant i bakgrunnen.



Det er en stor og fin kirke her, St. Haralambos. Det er en av tre kirker i den lille landsbyen.



En vannpost nedenfor kirken med to delfiner, navnet Kriti (Kreta) og et kart over Kreta.



Rett ovenfor kirken er det et stort minnesmerke





Hele minnesmerket.



Her kommer vi til [Kampia](#), Det er bare en liten klynge med hus. Her blir vi ønsket velkommen av en katt.



Dette er hovedveien gjennom landsbyen. Han som bor i huset til høyre forer kattene her, og det er mulig å legge igjen penger på et bord for å bidra med innkjøp av mat til kattene. Han fikk 5€ av oss.



Her er en flokk katter som spiser. Her var det ingen som slåss om maten.



Minsten.



Her har vi gått til endes av hovedgata og ser tilbake.





Fra [Drapanos](#) har vi bare ett bilde.



Fra landsbyen [Paleloni](#) har vi ikke noe bilde, for de fleste husene her ligger i ruiner.  
Rett før vi kom til Kefalas tok vi dette bildet av restene av en stor vindmølle.



Her kommer vi inn i [Kefalas](#).



Torget i Kefalas.  
Statuen til venstre har navnene til de som mistet livet i den siste verdenskrig.

Landsbyen skal ha blitt grunnlagt i 1175. Navnet kommer fra Kefaladene som innvandret fra det Bysantiske rike i 1182. Nå bor det omtrent 300 mennesker her. Byen ligger høyt oppe, 349m. Det har vært en velstående by og det skal visstnok finnes 30 kirker her.



En kafe ved torget.



Nedenfor følger noen bilder fra gatene i Kefalas.



Denne hunden ville bli med oss.



Vannbrønner.





Rett før vi kommer til Xirosterni, oppdager vi dette monumentet rett ved veien.  
Det er et minnesmerke for et eller annet.



Kirken i [Xirosterni](#).

Gaten som går forbi kirken.





Rett før vi kommer til Gavalohori kommer vi forbi disse blomstrende buskene.



I [Gavalohori](#) et det et stort monument som lister opp navnene på de som har mistet livet i forskjellige kriger.

Et annet monument.



To bord for uteservering.





Bordene hører til denne restauranten, [Nicos Grill House](#).



Rett ved siden av denne restauranten er det en utstilling av diverse levninger fra gammel tid.



Dette er noen av gjenstandene som vi kan se.



Litt lenger borte i gata kan vi kikke inn til en liten restaurant. De har bilder på steinveggene inn til restauranten.



Lenger borte er det en gammel vannpost.





Litt videre kommer vi til denne restauranten. To bilder som er tatt før og etter at vi har passert den.



Tvers overfor restauranten ligger denne butikken hvor det blir solgt blant annet lokalt produsert honning.

Idet vi reiser videre tar vi bilde av et kirketårn litt lenger borte.



Den siste landsbyen vi kjører gjennom heter [Aspro](#). Det skal visstnok bo 70 personer her, men de bor nok i utkanten av den gamle landsbyen, for den er nokså forfallen. Nedenfor følger noen bilder fra landsbyen.









I utkanten er det noen fine hus.



Her er veien som går opp til landsbyen.