

KIEV

Etter at vi hadde hatt 2 overnattinger i Minsk, reiste vi videre til [Kiev](#), som er hovedstaden i [Ukraina](#).

Først litt om Ukraina:

Ukraina er det største landet i Europa etter Russland. Landskapet i Ukraina består hovedsakelig av fruktbare sletter eller **stepper**, samt høysletter. Gjennom disse renner elver som blant annet [Dnepr](#), [Dnestr](#) og [Søndre Bug](#). Alle disse renner ut i [Svartehavet](#) eller [Azovhavet](#). I sørvest danner [Donau](#)-deltaet grensen mot [Romania](#). Landets eneste fjellområder er [Karpatene](#) i vest, der man finner Ukrainas høyeste fjell [Hoverla](#) (2061 moh.), og [Krimfjellene](#) på [Krim](#)-halvøya helt sør i landet.



Litt om Ukrainas historie:

Ukrainas historie strekker seg tilbake minst 4500 år f.Kr. og en rekke ulike folkegrupper har bebodd og vandret gjennom det landområdet vi i dag kjenner som Ukraina. Fra om lag 800 e.Kr. har Ukraina vært et kjerneområde for , og de etablerte etter hvert [Kievriket](#) som den første slaviske statsdannelsen. Her hadde blant annet svenske [varjager](#) stor innflytelse. Under [Mongolenes invasjon av Russland](#) gikk Kievriket i oppløsning. Etter dette har området vært del av [Polen](#) og [Polen-Litauen](#) og etter hvert [Russland](#). Størstedelen av landet ble fullt integrert i [det russiske imperiet](#) på 1800-tallet. Den russiske revolusjonen førte til store ødeleggelser og utarming av Ukraina. Hundretusener av mennesker ble hjemløse og over 1,5 millioner mennesker omkom. Ukraina ble en del av [Den russiske sovjetiske føderative sosialistrepublikk](#). I 1922 ble Ukraina en av republikkene som grunnla [Sovjetunionen](#). 2. verdenskrig gikk hardt ut over Ukraina. Det totale antallet ukrainske drepte i andre verdenskrig er anslått til mellom 5 og 8 millioner, og av de om lag 8,7 millioner sovjetiske soldater som ble drept, anslås det at 1,4 millioner var etniske ukrainere. Ukraina ble en uavhengig stat da [Sovjetunionen ble oppløst](#) i 1991.



Litt om historien til Kiev:

Byen ble antakelig grunnlagt allerede på 400-tallet, da som en utpost i [Khazarriket](#). Den ble senere sentrum i den østslaviske sivilisasjonen, og ble hovedstad i Kievriket fra det niende århundre. I byens storhetstid var den en av de største i Europa, og hadde over 100 000 innbyggere. Gullalderen tok en definitiv slutt da byen ble ødelagt under mongolenes invasjon av Russland. Kiev ble etter hvert en av de viktigste byene i Det russiske imperiet. Kiev var fra 1934 hovedstad i den ukrainske sovjetrepublikken.

Vi hadde gjort avtale med den sjåføren som hadde kjørt oss rundt i Minsk dagen før om å hente oss klokka 11.00 den 30. mai for å kjøre oss til flyplassen. Han møtte opp presist og kjørte oss til flyplassen til avtalt pris.


Vi hadde bestilt billett via [SuperSaver](#) på et fly som opereres av [Belavia](#). Det skulle gå fra Minsk klokka 13.30 og være i Kiev 14.30. Den timeplanen holdt ganske bra. Vi fløy med et [Boeing 737-300](#) med tre seter på hver side av midtgangen.




Vi landet på [Kiev internasjonale lufthavn, Zhuliany](#). For å komme oss til hotellet hadde vi bestilt transfer på nettet. Vi ville ikke bli lurt igjen. Selskapet heter [Kiev Airport Transfer](#) og det var helt utmerket.



Vi hadde booket på [Hotel Oberig](#). Vi hadde bestilt rom med balkong. Det viste seg at balkongen var knøttliten. Dessuten virket ikke air-conditioningen. Vi klaget og fikk bytte rom.



Rommet så omtrent slik ut.



Stor terrasse utenfor.

Etter å ha styrt med dette var vi trøtte, leie og sultne. Vi bestilte likegodt mat via rom-service. Vi orket ikke gå ned i restauranten. Maten var veldig god.



Utsikten fra terrassen .




Dette var sjåføren som vi fikk til å kjøre oss rundt i byen disse to dagene.



Første stopp var ved [St. Nikolas Romersk Katolske Katedral](#).



Ved [Moderlandsmonumentet](#). Monumentet er en del av [Nasjonalmuseet for historien om Ukraina i andre verdenskrig](#).



Anlegget er til minne om Den store patriotiske krigen, som er den russiske betegnelsen på krigen mellom Russland og Nazi-Tyskland.



Det var mange tanks som var oppstilt overalt.



Mange statuer.



Hovedbygget.



Neste stopp: En statue av [Kievs grunnleggere](#), Kyi, Shchek and Khoryv og søsteren Lybid. Den ligger ved den høyre bredden av Dnepr.



Deretter kjørte vi over denne brua som går over Dnepr. Det ligger mange øyer i elva. [Dnepr](#) er den 4. lengste elva i Europa.



Dette er på en øy som heter Venetian. Her er det anlagt en [hydropark](#) med vannsportaktiviteter. Det er strender langs elva og det er et svært så populært sted om sommeren. Det er også en metrostasjon på øya.



Vi ser brua i bakgrunnen.




Sandstrand.



Moderlandsmonumentet på andre siden av elva.



Kirker.



Oss.



Båttrafikk på elva.








På veien igjen.



Neste stopp er [Askolds grav](#). Askold var en prins fra Kiev og var med på å danne det første vikingrike ved Dnjepr. [Kiev.info](#) [Discover-ukraine](#)






Neste stopp er ved [Mariynsky Palace](#), som ligger ved [Grunnlovsplassen](#). Det er den offentlige boligen til den ukrainske presidenten. Palasset sto ferdig i 1752. Tidlig på 1800-tallet ble det ødelagt av flere branner. Det ble bygget opp igjen i 1870 ved hjelp av gamle tegninger. Det ble også skadet i 2. verdenskrig men ble restaurert på slutten av 1940-årene og i slutten av 1980-årene.



Anne Berit tar bilde av meg mens jeg tar bilde av bygningene.




Jeg tok dette bildet.



Anne Berit tok dette bildet.



I enden av plassen utenfor palasset er det en utsiktsplattform der det visstnok skal være den beste utsikten ut over Kiev. Her ser vi ned på taket på et kongress- og utstillingscenter.



Videre bortover ser vi den delen av byen som ligger på østsiden av Dnepr.



En statue av et gammelt filmkamera.




Tilbake til palasset.



Dette huset ligger ved siden av palasset.
Ved ikke hva de er.



[Verkhovna Rada](#) bygget ligger rett ved siden av. Det er her det ukrainske parlamentet møtes. Det ble bygget årene 1936-38.



Statuer utenfor.




I parken, [Mariinsky Park](#), sør for Grunnlovsplassen står det en statue av [General Vatutin](#). Han er gravlagt foran statuen.



Dette er [Ukrainas Nasjonalbank](#).
Fin bygning.



Her har vi stoppet og ser ned mot Uavhengighetsplassen. Vi ser [Uavhengighetsmonumentet](#) som er viet til Ukrainas uavhengighet. Den ble bygget for Ukrainas 10-års jubileum i 2001.



[Uavhengighetsplassen.](#)

Da vi hadde tatt disse bildene, reiste vi tilbake til hotellet.



Da vi skulle spise om kvelden, gikk vi ned i den kombinerte baren og restauranten. Vi tok et bilde av bartenderen. Han var alltid blid.




Det er vinen vi hadde denne dagen.



Baksiden av flasken.

Det er en rødvin av merket Kartuli Vazi produsert i Georgia. Den er laget av [Saperavi](#)-druer.



Dette var utsikten fra terrassen om kvelden.



Dagen etterpå fortsatte vi sightseeingrundten med første stopp ved [Babij Jar](#). Her ble over 150 000 sovjetere massakrert i løpet av 2. verdenskrig.



Monumentet sett fra siden. Det ble satt opp i 1976.



Mange av de massakrerte var jøder, over 30 000. I 2001 fikk de sitt eget minnesmerke.



Dette er den gyldne porten er en av byportene i den gamle muren rundt Kiev.



Den ble bygget midt i det 11. århundre. Den forfalt etter hvert. Den var ferdig restaurert i 1982.




Jaroslav den vise, som fikk bygget denne porten gjennom muren.



Så skal vi kjøre videre.



Neste stopp var ved [Kiev-operaen](#).



Operaen fra en annen vinkel.



Dekorasjon i bakken utenfor operaen.



Så er vi på Uavhengighetsplassen.
Uavhengighetsstatuen i bakgrunnen med erkeengelen
Mikael på toppen.
[Kiev.info](#)



[Lyadsky-porten](#). Triumfbue med erkeengel Mikael med sverd og skjold. Den ble bygget i 2001 for å minnes en av de 3 byportene i den gamle bymuren.



Dette er nedgangen til et stort kjøpesenter med fontene. I tillegg til den store fontener som vi ser her er det 6 mindre fontener, men de var ikke i gang da vi var der. Om kvelden fra kl 2100 til 2300 er de igang med belysning og musikk. De kalles [Musical Fountains](#).
[Video](#)



Noen bilder fra plassen.





Store bygg rundt plassen.




Bankbygg



Original dekorasjon utenfor et hotell. Vi parkerte bilen utenfor hotellet.




Dette er [Utenriksdepartementet i Ukraina](#).



Så gikk vi i retning av dette klosteret, [St. Michael's Golden-Domed Monastery](#). Vi ser klokketårnet fremst.



På plassen foran klosteret står det en statue av [Prinsesse Olga](#). Hun var den første kvinnelige regenten i Kiev-riket. Hun har [apostelen Andreas](#) på ene siden og på den andre siden helgenene [Cyril og Methodius](#).




Her ser vi klosteret bak klokketårnet.




Dekorasjon på muren ved inngangen.



Når vi kommer gjennom klokketårnet, ser klosteret slik ut.



I det ene hjørnet av området ligger et lite kapell.




Klokketårnet sett fra innsiden.





En sidedør på klosteret.




Så går vi inn.





Flere dekorasjoner på utsiden.

Klosteret var rikt dekorert inni.



Klokketårnet på St. Sofia katedralen.




Da vi skulle hente bilen for å kjøre videre, tok vi nesten feil.



Her er vi kommet til en park som heter Landskapsgata, [The Landscape Alley](#).

[The Culture Trip](#) [Ukrainetraveler](#) [Discover-Ukraine](#)

Gata skulle være et utsiktspunkt over gamle Kiev, og ble laget i 1980, men etter hvert er den blitt fylt opp med alle disse mosaikkfigurene. I 2009 ble det anlagt en lekeparks også.





Oss.


Utsikt.



Mer utsikt.



Salgsbod.




Vi ser St. Andreas-kirken i bakgrunnen.



Dette er et [Tithes kloster](#).
[Tithe](#) er det samme som [tiende](#).
Vladimir satte av en tidel av inntekten sin for å bygge en kirke og dette klosteret. Kirken eksisterer ikke lenger.




Da vi kjørte videre kjørte vi forbi øvre ende av gata [Andreevsky Spusk](#). Dette var en håndtverker-gate på 17-1800-tallet. Den er bare åpen for varetransport.



[St. Andreas-kirken](#)
Grunnen under kirken er ustabil og man er nå redd for at fundamentet skal rase sammen.



Dette er et [monument over Bogdan Khmelnytskyj](#). Bohdan Khmelnytskyj var en kosakkleder som ledet en oppstand mot Polen-Litauen og sto bak en traktat som forente Ukraina med Russland.




Statuen står på plassen foran St. Sofia-katedralen. Klokketårnet med katedralen i bakgrunnen.



Denne kirken heter [Khram Svyatoho Vasylya Velykoho Ukhts](#)



Statue utenfor.



[Mykola Prytyska Church](#) ligger i bydelen [Podil](#), som er en av de eldste bydelene i Kiev.





[Pyrohoshcha Dormition of the Mother of God Church](#) ble bygget i 1130 og var lenge hovedkirken i Kiev.



Her kjørte vi forbi nedre ende av Andreevsky Spusk



Podolsky Church of the Intercession.
Klokketårnet står i forgrunnen.



Dette bildet er klippet fra Google Maps.


Tserkva Mykoly Chudotvortsya
Denne kirken ligger ute i elva.




Mens vi kjørte fikk jeg tatt et bilde gjennom bilvinduet av [People's Friendship Arch](#). Den ble satt opp i 1982 for å minnes at Sovjetunionen var 60 år og at Kiev var 1500 år.



[Vydubytsky-klosteret](#) stammer helt fra 1070.
Nedenfor noen bilder fra klosteret.







Så noen bilder inne fra kirken.





St. Michael Church.




Taras Shevchenko National University of Kyiv.
Det skal være det beste universitetet i Ukraina. Innen
Sovjetunionen var det bare universitetene i Moskva og
Leningrad som var rangert høyere.



Taras Shevchenko Park

Statue for Taras Shevchenko. Han regnes av mange som
Ukrainas nasjonaldikter.






Denne dagen så det ut til å være aktivitetsdag for utviklingshemmede.



En trolleybuss brukes som salgsbod.




[St. Volodymyrs katedral](#). I 1852 ble det bestemt at det skulle bygges en kirke for å minnes at det var 900 år siden Kiev ble kristnet ved [prins Vladimir](#).



Så blir det middag på hotellet. Denne kvelden hadde vi hvitvin til maten. Det er første gang vi har opplevd at servitøren har tømt hele flaska i glassene med en gang.



Det var bra mat der og vi spurte om vi kunne få ta et bilde av kokken. Kokken ville ikke vise seg, men vi fikk en annen av betjeningen til å ta bildet.



Denne karen serverte oss. Han var nok nokså uøvet i jobben. Han trakk blant annet opp korken av vinflaska uten først å ta av metallfolien som sitter utenpå korken. Da ble det tungt. Det var han som skjenket fulle glass umiddelbart.