

## KEFALONIA 20. - 27. SEPTEMBER

En dag ble vi med på en utflukt som en lokal turarrangør, Panem, sto for. Det var omtrent helt likt en tur som StarTour hadde, men til bare halve prisen.



Første stopp var på en stor vingård. Den heter [Robola](#) og ligger rett ved siden av et stort kloster.



Her er maskineriet som tapper vinen på flasker.



Vinsmaking.



Dette er det klosteret som lå rett bortenfor vingården. Det heter [St Gerasimos](#) og har navn etter [helgenen](#) Gerasimos.



Et bedre bilde av klosteret.



Dette er på neste stopp.





De som vil, kan gå ned i en hule med stalagmitter og stalagtitter. Vi snakker med kattene i stedet for.




Det er ikke bare vi som sitter igjen her.



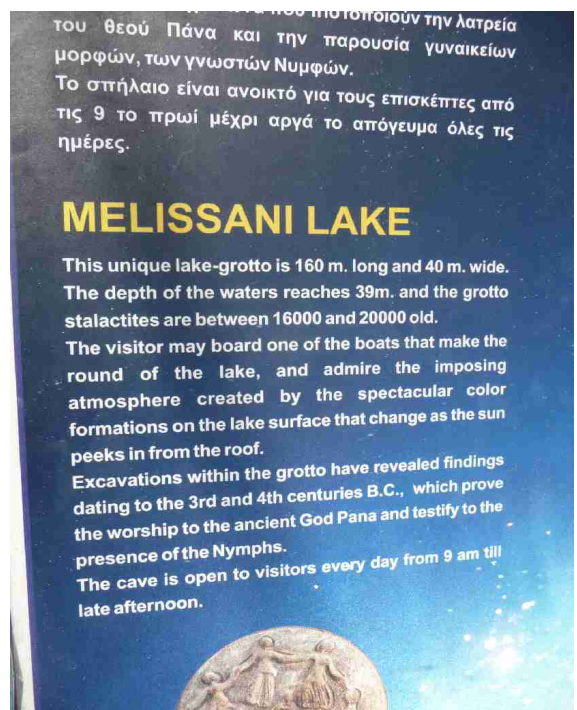
Her er det noen som gjør seg klar for dykking.



Souvenirbutikk.



Hulen heter [Drogarati](#). Den ble oppdaget for 300 år siden da et jordskjelv laget et hull inn i hulen, men den har bare vært åpen for publikum siden 1963. Den er 60m dyp og har flere kammer. I det største holdes det konserter.



Dette er neste stopp: [Melissanisjøen](#).






Hulen har et hull i taket, slik at lyset slipper inn.



Her er det noen som skal inn i hulen.




[Mer om sjøen.](#)



Mer om [turen på sjøen.](#)



Vi kjøpte forfriskninger mens de andre var nede på sjøen.



Vi ser på at et insekt spiser et annet insekt.






Her går Kjell på bussen igjen.



Uff, nå tar Anne Berit bilde av meg igjen.



Vi kjører forbi Sami. Det er en fergehavn midt på østkysten av øya. Den har omtrent 3000 innbyggere.



Rett bortenfor Sami ligger Antissamos-stranden.



Turen går videre langs østkysten. Fjellet ligger lagdelt her.




Utsikt bortover kysten i retning av Agia Efimia.






Her nærmer vi oss Agia Efimia som opprinnelig var en fiskelandsby, men mesteparten av aktiviteten nå dreier seg om turisme.



Agia Efimia.



Dette bildet er tatt fra høyt oppe i lia.



Neste stopp er på vestsiden av øya. Her ser vi ned på en av de mest fotograferte strendene i Hellas. Stranden heter Myrtos.



Utsikt videre sydover langs kysten.



Det er ganske bratt her.





Enda et glimt av stranden.



Til slutt et bilde av oss begge med stranden i bakgrunnen.



Neste stopp er [Fiskardo](#), som vi ser et glimt av her. Bussen parkerte utenfor byen.



Her er Kjell på vei ned trappene mot byen.



Nesten nede.




Vi hadde lunsj her. Vi hadde bord rett ved siden av sjøen.

Fiskardo er en liten fiskerlandsby som ligger helt nord på øya. Den har en god havn, og i sommermånedene er den veldig populær for de som seiler i området. Aftenposten har en beskrivelse av [Kefalonia og Fiskardo](#).





Fra der vi sitter kan vi se tvers over bukta. Her er i alle fall en fiskebåt.



Nærmere sentrum ligger seilbåtene tett i tett, avbrutt av noen småbåter og en turistbåt.



Vi så en fiskebåt til.  
Det noen unger som skal ut i en liten båt.

Her nærmer vi oss det lille sentrum.





En fin plass midt i sentrum.




Dette er nok en ruin etter jordskjelvet i 1953.



Flere båter.



Det er litt turister i byen, selv om det er sent i sesongen.



Til slutt et luftfoto av Fiscardo.




Nå er vi på vei tilbake sydover langs kysten.






Her kjører vi ned til Assos. Vi ser et festningsverk på toppen av åsen i bakgrunnen.




Her stopper også bussen utenfor byen. Det er for trangt å kjøre i de smale gatene. Vi får et glimt av sentrum.



Rett nedenfor veien ligger en badestrand.



Zoomet inn på festningen.




Det går festningsmurer bortover langs hele høyden.



Her er busslasten nesten inne i sentrum.





Sentrum.



Kaien.



Det finnes bare en butikk her.



Anne Berit og guiden vi hadde. Hun var gresk-amerikansk og snakket derfor perfekt amerikansk. Hun fortalte interessant og fengslende i løpet av hele turen. Veldig dyktig!



Ruin fra 1953.



Idyllisk i sentrum.





Det er kanoner, statuer og inskripsjoner angående lokale krigshelter.



Vi har tatt en pause på en av de få tavernaene her.

Anne Berit har kontroll på væskebalansen.



Fra tavernaen kan vi se utover mot kaien.

Vi kan også se helt innover i bukta.





På vei tilbake til bussen.



Bussen står klar og venter på oss.




Den lille byen ligger på eidet av en halvøy. Slik ser det ut på andre siden av eidet.



Vi var her nettopp vært bortover mot sentrum til høyre.



Her ser vi tilbake mot Assos når vi kjører videre sydover. Det var her Diana og Charles var da han fridde til henne.



Luftfoto.







Vi får også et glimt av Myrtos Beach når vi kjører forbi.



Videre syddover kjører vi forbi denne lille landsbyen som heter Farsa.



Vi kjørte også forbi [Argostoli](#) for å sette av folk som hadde gått på bussen i Lassi. Argostoli er den største byen og den har vært hovedstad på øya siden 1757. Det bor omtrent 10 000 mennesker i selve byen.



Stranden ved Lassi.  
Lassi er det eldste og største turiststedet på Kefalonia.



Nå er vi i Skala igjen. Dette er på restauranten som heter Symposium.



Klar til å reise hjem igjen.  
Vi anbefaler Kefalonia som en fin øy å reise til.