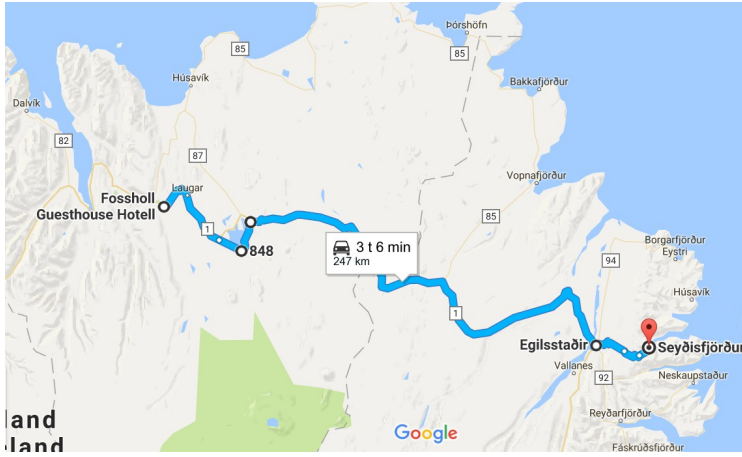


## ISLAND 11. JULI – 18. JULI



Dag 4, den 14. juli, fortsatte vi videre på dagsetappen.



Neste stopp er [Viti](#). Det er et krater med en sjø i krateret. Det ble dannet under utbruddet i 1724, som varte i mange år etterpå.



Litt av landskapet rundt.



Viti ligger i [Krafla](#) kalderaen, som er 10 km i diameter.



Litt lenger fremme ser vi til høyre [Hrossaborg](#), som er et krater. [Link](#). Til venstre i bakgrunnen ser vi Herðubreið.





Herðubreið er et fjell av vulkansk opprinnelse.



Vi stoppet på en rasteplass i et goldt landskap litt lenger borte.



Sand og småstein.



Det var enkelte planter her likevel.





Videre stoppet vi for ta bilde av en fjellkjede i øst med mye snø på toppene.



Utsikt mot vest.




Dette er i Jökuldalur. Utsyn ned dalen.



Jökuldalur. Utsikt oppover der vi kom fra.



Litt nede i dalen finner vi denne fossen, [Rjúkandi](#).



Vi stoppet på denne plassen for å ta bilder.





Det er veldig grønt i denne dalen.



Vi kan skimte Jökulsá i bunnen av dalen.



Det trenges landbruksredskaper på Island også.



Vi stoppet i enden av dalen for å ta bilde av Jökulsá.



Da vi kom til Fellafær, rett før Egilstadir, så vi denne kafeen, og vi fant ut at vi ville ha en kopp kaffe her.



Her kommer vi inn til disken.



Lenger inne er det bord å sitte ved og masse bøker.



Vi setter oss i «salongen» med kaffen.





Det var litt tidlig på dagen ennå, så vi stoppet ikke i Egilstaðir, men kjørte over fjellet mot [Seyðisfjörður](#).  
Oppe på fjellet er det ennå is på vannet.



Heiðarvatn som ligger på fjellet mellom Seyðisfjörður og Egilstaðir.



Her ser vi ned mot [Seyðisfjörður](#).



Kirken.



Havnen.



Her ligger fergen som går til Færøylene og Danmark. Det er [Smyril Line](#) som opererer denne ruten.



[Aldan](#). Hotell og restaurant ligger midt i sentrum.





Vi gikk en liten runde langs elva som renner ut i fjorden.



Sterke farger på husene.



Dette er en minnestein for norske [Otto Andreas Wathne](#), som sto for sildefiske ved Island.





Hótel Snæfell blir drevet av Aldan.



Så kjørte vi tilbake til Egilstaðir over fjellet.



Vi skulle bo på Birta Guesthouse i Egilstaðir. Dette er hovedbygningen.



Vi bodde i den høyre leiligheten i det blå annekset.





Etter at vi hadde installert oss på hotellet, så spiste vi på denne restauranten, [Café Nielsen](#).



God biffmiddag med rødvin.



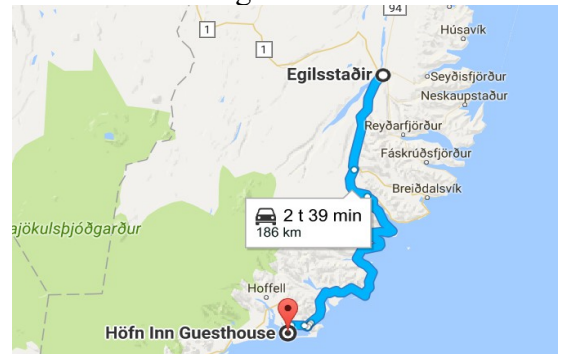
Da vi hadde spist, satt vi litt utenfor hotellet vårt.



Hage utenfor.



Dette var frokosten som var gjort ferdig for oss.



Dagsetappen dag 5, den 15. juli, så slik ut. Veien går over fjellet. Det var grusvei her og det var tett skodde og pøsrregn, så det gikk sakte over fjellet. Det passet bra at vi hadde god tid denne dagen.




En liten avstikker til [Breiðdalsvík](#). Skuta ligger i åkeren.







Fra sentrum i tettstedet.



En foss som vi ikke vet navnet på.



Ikke rare sikten i regnværet.







Enda en foss.





Dette er i [Djúpivogur](#).



Vi la merke til dette huset med figurer på knausen bak.  
Det er huset til Jón í Bergholti. [Link](#).



Det lå en cruisebåt ved kai i [Djúpivogur](#).  
Den tilhørte [Iceland Pro Cruises](#).



Det pøsregnet, så vi gikk ikke ut av bilen.



Vi tok bilder av [34 egg](#) som er laget av stein. De er laget av [Ríkarður Jónsson](#) og plassert her i Gleðivík.







Dette er et monument som står ved havnen. Avduket i 1999.



Vi tror monumentet er til minne om druknede sjømenn og fiskere og at skulptøren er Johanna Thordardottir.



[Hotel Framtid](#) ligger ved havnen.



Havnen i Djupivogur.



Fra Djupivogur kjørte vi til [Høfn](#).  
Landskap underveis.



Vi overnattet i [Høfn Inn Guesthouse](#).



Etter at vi hadde sjekket inn, kjørte vi ned til havnen for å spise på [Pakkhus Restaurant](#).



Restauranten er i andre etasje.





Vi fikk bord ved vinduet.



Utsikten gjennom vinduet.



Vi hadde Fish and Chips.



Her skal vi spise frokost dagen etterpå. Frokosten er i et bygg et stykke fra hotellet.



Fra frokostsalen.



Så er vi klar til å reise videre.