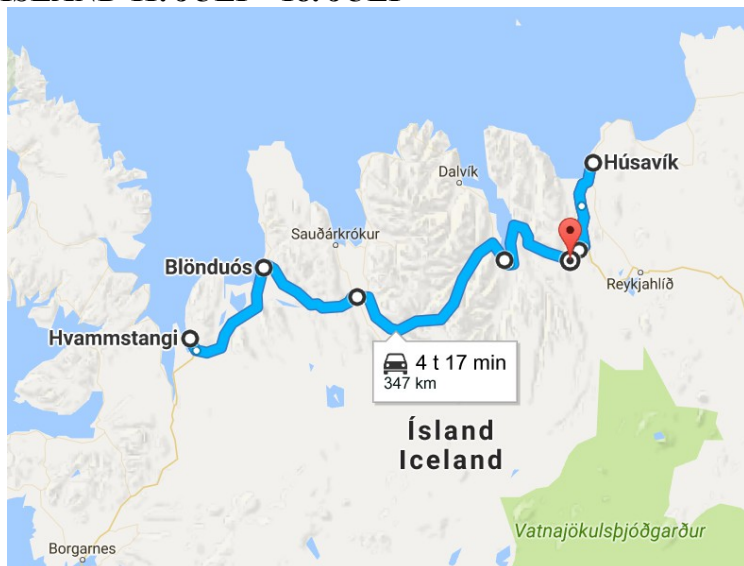


ISLAND 11. JULI – 18. JULI



Dag 3, den 13. juli, kjørte vi videre østover. Dette er kjøreruta.




Oppe i [Vatnsskard](#) står dette minnesmerket for dikteren [Stephan G. Stephansson](#).



Her kjører vi forbi [Blönduós](#). Dette er [kirken](#). Vi syntes den var så spesiell at vi måtte ha et bilde av den.



Veien videre.



Det dyrkes en del gras på Island.





Dette er i [Akureyri](#). Et cruiseskip ligger i havnen.



Dette [hvalfangstmonumentet](#) står i havnen.





Dette er [Akureyri kirke](#).



Kirken står oppe på en liten høyde med denne utsikten.



Blomster ved kirken.



Vi kjører sydvover ut av byen.




En fontene i utkanten av byen.



På andre siden av [Eyjafjörður](#) ser vi tilbake mot byen.



Vi kjører et stykke nordover på østsiden av fjorden.



Så svinger veien østover inn i landet.



Neste stopp er ved [Goðafoss](#).





Vegetasjon ved fossen.



Det var ganske mange turister ved fossen.



Mer vegetasjon.



Fra Goðafoss kjørte vi videre mot [Húsavík](#).



Her er vi i [Húsavík](#). Det er populært med hvalsafari her.



Noen bilder fra sentrum.



[Salka restaurant](#).



Husavik kirke.



Gamli Baukur restaurant.



Så kjører vi syddover igjen.



Vi tok noen bilder av byen fra syd.



Syd for byen kjører vi ved en bukt som heter Skjálfandi. Omtrent der som elva Laxá renner ut, står dette minnesmerket.



Jóhann Sigurjónsson



Noen bilder fra området der Laxá renner ut havet.



Her ser vi bortover mot [Æðarfossar](#).





Neste stopp var [Fossholl Guesthouse](#), som ligger rett ved siden av Goðafoss. Vi bodde i leiligheten helt til høyre.



Dette er hovedhuset.



Vi spiste middag i hovedhuset. Veldig god mat. Jeg hadde lammekoteletter og Anne Berit hadde villørret fra [Svarta](#).



Så morsomt. Jeg spiste opp all maten min.



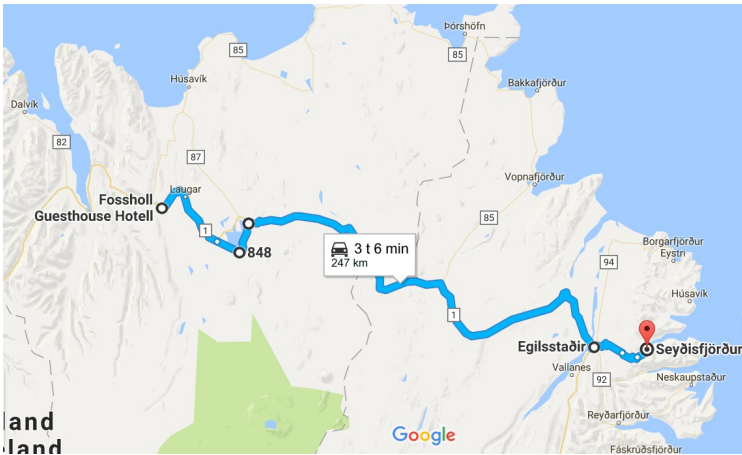
Mens vi spiste så vi på disse camperne som slo opp telt på campingplassen.



Da vi gikk fra restauranten, la vi merke til dette gamle melkespannet med kunstige blomster i.



Senere på kvelden var det flere fugler som hadde et kveldsmåltid i marka utenfor leiligheten vår.



Neste dag gikk hovedveien bare inne på øya.



Første etappe gikk rundt [Mývatn](#).





Noen bilder fra turen rundt Mývatn.





Vi gjorde en avstikker mot [Dimmuborgir](#).



Veldig spesielle lavaformasjoner.





Det var også stor variasjon i floraen.



Så får vi det siste utsyn over Mývatn før vi kjører videre.



På veien videre så vi mange hester.



Da blir det mange hestebilder.





Så et blomsterbilde.



Deretter ble det en avstikker til [Myvatn Nature Baths](#) eller [Jarðböðin nature baths](#).



Det er varm damp som stiger opp mange steder.



Dette er huset hvor man går inn til badene.



Inngangen.



Lavastein.



Plakater.



Området her heter [Bjarnarflag](#).



Nede i dalen er det en varmekraftstasjon, [Bjarnarflag Power Station](#).



Området er veldig ustabil og damp stiger opp mange steder.



Vi kjørte videre over Namafjall. På andre siden ligger [Hverir](#) eller Hverarönd.



Det er enda et geotermisk aktivt område.



Svovelholdig damp stiger opp overalt.



Dampen og vannet er 80 – 100 grader så det merket opp der det er trygt å gå.



Dette er en stor [fumarole](#).



Til slutt bilder av oss.