


ISLAND 11. JULI – 18. JULI

Denne måneden gikk turen til [Island](#). Ifølge [Landnámabók](#) var det nordmenn som først bosatte seg på øya i år 874 e.Kr., da [Ingolf Arnarsson](#) slo seg ned der. Fra 1262 til 1918 var Island en del av det norske, og sist det danske monarkiet. Island ble uavhengig fra Danmark under [andre verdenskrig](#), og republikken Island ble etablert den **17. juni 1944**. Det bor bare omtrent 330 000 mennesker på Island og 200 000 av disse bor i Reykjavik m/forsteder.



Islands plassering i Europa.



Islands flagg.



Islands riksvåpen

Vi reiste med



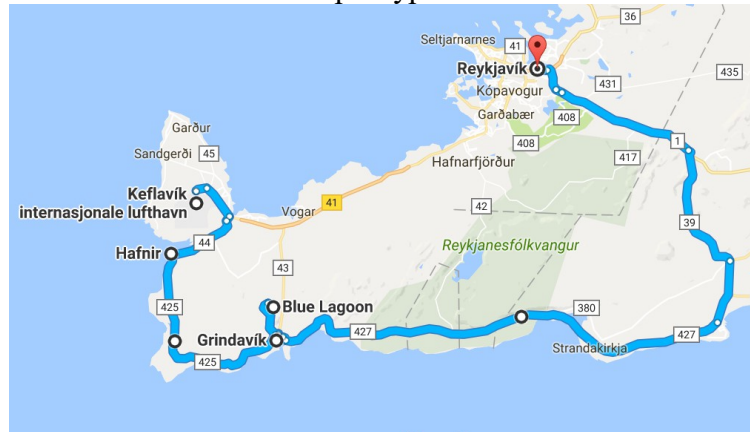
[Icelandair](#) er Islands nasjonale flyselskap med flygninger til mange byer i Europa og USA.



Vi hadde bestilt denne bilen, en [Hyundai I30](#), som vi hentet på flyplassen.



Vi landet på [Keflavik internasjonale lufthavn](#). Den ble bygget under krigen av USA's flyvåpen. Etter krigen ble den tatt i bruk også for sivil luftfart.



Da vi hadde hentet bilen, kjørte vi ikke den korteste veien til Reykjavik, hvor vi hadde bestilt hotell for den første natta. Vi kjørte langs sydkysten av [Reykjanes](#).



Det er tynt befolket ytterst på halvøya, Reykjanes, hvor Keflavik ligger. Disse husene har sett bedre dager.



Her er vi kommet til [Hafnir](#). Dette er kirken.



Litt av bebyggelsen i Hafnir.



Videre bortover langs kysten er det flatt og øde.



Vi ser mye lavastein.



Det er mange [varmekraftverk](#) på Island.



Det vokser mange forskjellige blomsterplanter i det vulkanske jordsmonnet.



Vi tippet at disse skulle studere blomstene i området.



Her er vi på en avstikker i retning mot Den Blå Lagune.



Nesten fremme.



På parkeringsplassen ved veien som går ned mot lagunen.



Det er ryddet en kløft gjennom all lavasteinen, slik at det skal være lett å gå.



Dette er [Den blå lagune](#). Det er varmt spillvann fra det største geotermiske kraftverket i området, [Svartsengi kraftverk](#). Temperaturen er 37°C hele året.



Blågrønne alger og hvite kiselutfellinger gir vannet en blå farge.



Dette er beviset på at jeg har vært her.



Her vises kiselutfellingen på lavasteinene.



Det er laget et [spa](#) i lagunen. Det er mange som bader her og det er også en avdeling som behandler folk med psoriasis. Dette er spa-inngangen.



På veien tilbake til kysten to vi et par bilder av mose og lav som det vokste veldig mye av i dette området.



Tilbake til kysten og [Grindavík](#). Utenfor Reykjavík er det som regel lave hus, men dette var nesten et unntak.



Vi kjørte ned til havnen. Her ser vi innover til tettstedet.



Det gikk hester på beite nede ved havnen.




Bilder av naturen videre bortover.





Her nærmer vi oss Reykjavik.



Så blir det mer tettbebyggelse.



I Reykjavik hadde vi reservert rom på [Adam Hotel](#). Det ligger nokså sentralt i Reykjavik.



Etter innsjekking spiste vi på denne kafeen på hjørnet.



Den heter [Cafe Loki](#).



Først hadde vi islandsk øl, Skjálfti og Thule.



Så spiste vi [tørrfisk](#) og [fermentert hai](#) med mørkt brød.



[Brennivin](#) hørte med.

Om kvelden gikk vi samme sted og hadde kjøttuppe med lam.



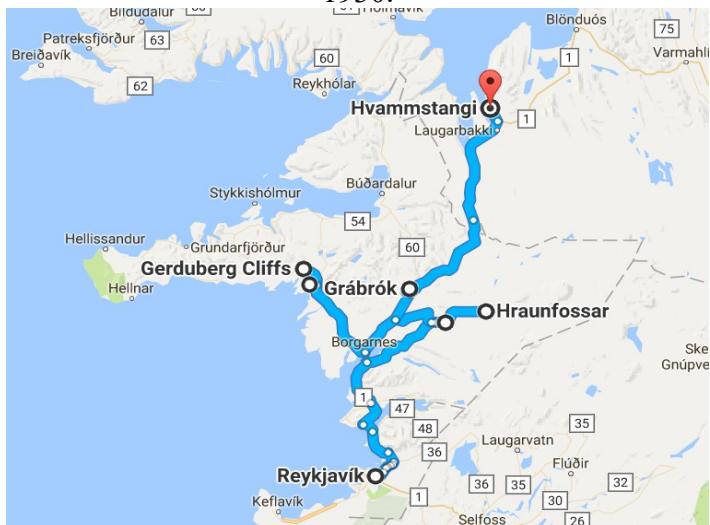
Vi bodde rett ved siden av [Hallgrímskirkja](#), som er den største kirken på Island. Den ble ferdig i 1986 etter 38 års byggetid.



Foran kirken står en statue av Leiv Erikson. Det er en gave fra USA for å feire Alltingets 1000-års jubileum i 1930.



Det var røykeplass i bakgården til hotellet.



Neste dag, dag 2 den 12. juli kjører vi denne ruta.



Bilder fra starten nord for Reykjavik.




Dette er før innkjøringen til [Hvalfjardtunnelen](#). Det er den eneste undersjøiske tunnelen på Island. Her må det betales bompengavgift.



Fjell ved [Hvalfjörður](#).





Her kommer vi til brua over [Borgarfjörður](#).



Vi kjørte ikke over brua, men fortsatte innover fjorden på sørsiden.



[Snorrastofa](#) på [Røykholt](#). Det er et kulturelt senter med utstillinger etc.



[Reykholt kirke](#) fra 1996.



Inne i Snorrastofa.



[Snorre Sturlason](#). Skulpturen er laget av skulptøren [Páll Guðmundsson](#) og gitt til Snorrastofa i 1996.



Gamle gravsteinstavler.



Deretter kjørte vi videre til [Hraunfossar](#).



Disse fossene er utrolig flotte.



Det var laget en utkikkplattform der det var best utsikt mot fossene. Det blåste frisk på plattformen denne dagen.



Litt lenger oppe heter fossen [Barnafossar](#).



Her ser vi en naturlig steinbro over fossen.



Etter neste kjøreetappe er vi kommet til [Borgarnes](#).



Vi står ute på [Brakarey](#) og ser innover mot byen.



Et monument for å minnes [Borgerður Brák](#) i [Egils saga](#).



Her står jeg og fotograferer.



På vei tilbake gjennom Borgarnes.



Vi stoppet her og kjøpte en matbit.



Veien videre nordover.



Det er en del hester langsetter veien.





Jeg tar bilder mens Anne Berit tar bilder av meg.




Dette er [Snæfellsjökull](#).



[Eldborg krater](#)



Øst for Eldborg er det noen spesielle fjellformasjoner.






Noen naturbilder fra strekningen mellom Eldborg og Gerduberg.



Her er jeg på vei bortover mot [Gerduberg](#).



Noen bilder fra Gerduberg.





Dette er veien som fører fra hovedveien og bort mot Gerduberg.

Utsikt fra Gerduberg.



Det er blomster her også.

Bilen vi kjørte.



Her er vi tilbake til Borgarnes.



Så bærer det nordover igjen.



Her er vi kommet til et annet krater, [Grábrók](#).




Det går sti opp til kanten av krateret.




Skilt som viser vei.



Mye folk som skal opp.



Så kjører vi videre.





Så kommer vi til veien som tar av mot [Hvammstangi](#).



Vi hadde bestilt på [Hotel Hvammstangi](#). Enkelt og greit hotell.



Etter at vi hadde sjekket inn på hotellet, så måtte vi ha noe mat, så vi kjørte ned til en restaurant som ligger nede i havnen. Den heter [Sjavarborg](#). Vi hadde stekt laks med pesto, gulrøtter, rødløk og bakte poteter. Veldig god mat.



Vi ser ned til havnen.



Fargerike hus.



Det ligger ikke båter i havnen, men ender.



