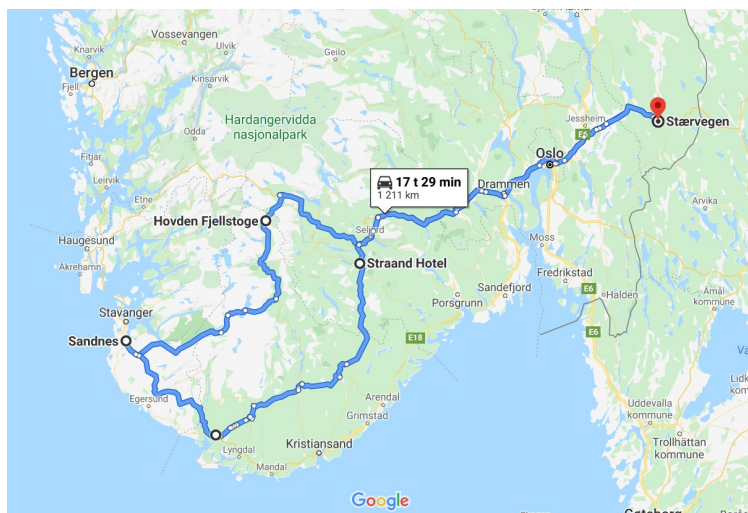


HOVDEN – SANDNES – VRÅDAL 23. - 27. JULI 2020

Vi reiste for å besøke Hemming, Anne Siri, Maria, Oline og Johanne + Stian + Øystein.



Vi kjørte denne ruta.

Dette er Åmnesfossen i [Hjartdøla](#) i [Hjartdal](#) kommune. Rett ved brua ligger Heddal Mølle som er Hjartdals tusenårssted.



På andre siden av brua skifter elva navn til [Heddøla](#).



Dette er Søndre Flatin, rett før vi kommer til [Seljord](#). [Vallaråi](#) i grunnen.



Her ser vi tvers over enden av [Seljordsvatnet](#) mot Skutevollen, hvor det er mange leiligheter.



Dette er i [Morgedal](#) som er kalt skisportens vugge. Vi ser over mot [Morgedal skimuseum](#)



Så nærmer vi oss [Åmot](#). Tror det er fjellet Ormeggine vi ser i bakgrunnen. Her ligger det fremdeles snøfener.



Groven i Åmot.



Dette er [Vinje kirke](#). Det sto en stavkirke her allerede før 1200. Denne kirken sto ferdig i 1796.



På Edland i [Haukeli](#) tok vi [riksvei 9](#) mot [Hovden](#). Her kjører vi langs [Sæsvatn](#) som sammen med [Breidvatn](#) er regulert som magasin for kraftverkene nedover [Otravassdraget](#).



Vi bodde på [Hovden Fjellstoge](#).



Skranken i resepsjonen.



Leiligheten så slik ut.




Det var mange bygg på hotellet.



Før vi kjørte videre fylte vi opp tanken.



Rett etter Hovden kommer vi til [Hartevatn](#) hvor det ligger et friluftsområde som heter [Hegni](#) ([Visitnorway](#))



Dette er en utvidelse i Otra rett forbi Reimarmoen.
Otra renner gjennom hele [Setesdal](#).



Her er vi kommet forbi Flateland. En reguleringsdam i elva.



Ved [Valle](#) i Setesdal.



Blankskura berg.



Mer berg syd for Valle.



Så har vi tatt av fra riksvei 9 og kjører oppover fjellveien mellom [Brokke \(Wikipedia\)](#) og Suleskar. Den kalles [Brokke-Suleskarvegen \(Visitnorway\)](#)



Her er vi ved Kvislevatnet.



Det er mange sauer som går på sommerbeite langs denne vegen.



Utsikt mot [Rosskreppfjorden](#). Dette vatnet er regulert som magasin for [Roskrepp kraftverk](#), som er en del av utbyggingen til [Sira-Kvina Kraftselskap](#).



Her går veien rett ved en av demningene.



[Fjellbjørk](#).



Så er vi kommet forbi [Sinnes i Sirdalen](#). Utsikt over Beinesvatnet. Det er store hytteområder her. Her er det også to alpinanlegg, [Ålsheia](#) og [Tjørhomfjellet](#).



Dette er ved [Hunnevatn](#) i [Hunnedalen](#). Fossen heter Kvitingen. Gjerdene til høyre er båser hvor sauene som har vært på beite om sommeren blir sortert ved innsamling.



Etter å ha kjørt gjennom Hunnedalen og [Øvstebødalen](#) kjører vi forbi [Byrkjedalstunet](#) øverst oppe i [Dirdal](#). Her er det hotell, lystøperi og restaurant. Det er et populært sted med mange besøkende.



Nederst i Dirdal kommer vi til [Høgsfjorden](#). Vi ser fjellet [Uburen](#) rett frem til høyre. En historiker forbinder fjellets navn med benevnningen «utburd», som i gammel tid var de barnene som ble «båret ut», når omstendighetene ikke tillot at de fikk vokse opp.



Rommet vårt så omtrent slik ut.



Så var vi framme i [Sandnes](#) på fredag. Denne gangen hadde vi valgt å bo på [Quality Hotel Residence](#) som ligger midt i sentrum.



Restauranten på hotellet var stengt på grunn av Coronaviruset, så vi spiste sammen med Stian på [Bighorn Steakhouse](#).



På lørdagen besøkte vi først Øystein. Deretter kjørte vi en tur bort til kirkegården på [Time kirke](#).



Etter kirkegårdsbesøket kjørte vi en tur bort til [Fotlandsfossen](#). Her står vi nede ved kraftstasjonen og ser oppover mot fossen.



Her ser vi nedover elva som heter [Håelva](#). Kraftstasjonen ligger til høyre utenfor bildet.



[Fotland kraftstasjon](#).

Fotland kraftstasjon ble åpnet i 1915. Den skulle forsyne Time kommune med strøm "i all framtid". Etter tre år var kapasiteten sprengt. Då drifta ble avsluttet i 1972 sto Fotland kraftstasjon for bare 2 % av totalforbruket i Time kommune.



Det vokser [reverbjeller](#) her.



På vei tilbake opp mot hovedveien.



[Fotland Mølle](#) ble bygget i 1845 på et sted hvor det har vært mølledrift siden 1200-tallet.



Etterpå tok vi en tur bort til Stian som holdt på med å male huset.

Om kvelden besøkte vi Hemming. Vi fikk servert Taco. Vi har masse bilder derfra men vi får ikke legge bilder av ungene ut på nettet.



På søndag var det tur hjem igjen. Vi hadde parkert bilen i et parkeringshus ved siden av hotellet. Anne Berit tok bilde av inngangspartiet på hotellet mens jeg hentet bilen.



Det ble ikke mange bilder underveis denne dagen, for været så omtrent slik ut hele dagen.



Vi hadde bestilt på [Straand Hotel](#) i [Vrådal](#). Vi fikk ikke middag før klokka 20. Det syntes vi var noe seint, men maten (buffet) var veldig bra med godt utvalg av varm og kald mat.



Dette er utsikten mot [Nisservatnet](#) fra en av terrassene på hotellet. Det regnet fremdeles, men ikke så mye lenger.



Dette er en av uteserveringene på hotellet. I bakgrunnen ser vi veteranbåten [MS Fram](#) som går sightseeing-turer på innsjøene Nisser og [Vråvatn](#) om sommeren.



På mandagen kjørte vi videre. Her kjører vi bakkene nedover mot [Kviteseid](#).



Rett før vi kom ned til Kviteseid stoppet vi på [Kviteseid Bygdetun \(Wikipedia\)](#).



Jeg tar bilde av kartet som er vist til venstre.



Oversiktsbilde fra tunet.



Stallen nærmest og helt til venstre står fjøset.



Låven i midten. Neste mot høyre er Tveitloftet og deretter Flekstveitloftet. Helt til høyre skimter vi litt av Vesleburet.



Flekstveitstoga med eldhuset bortenfor.



Stallen og fjøset.





Så kjører vi videre over [Spjotodd bru](#) som går over [Strauman](#).



Vi tok av fra hovedveien rett etter brua og kjørte bort mot [Spjotsodd brygge](#) som er et stoppested for de båtene som går på [Telemarkskanalen](#) mellom [Skien](#) og [Dalen](#). Det var fergedrift her over Strauman i gamle dager. Det skal ha vært fast fergemann her allerede i 1763.



Her har vi zoomet litt.



Så er vi kommet forbi Seljord og kjører gjennom [Mælefjelltunnelen](#). Den ble åpnet i 2019.



Hvite blomster på potetplantene.



Kornet begynner å bli gult.



Siloenes på [Skarnes](#).



Så var vi hjemme igjen.