

HELSINGFORS 1. - 4. AUGUST 2011

Denne gangen hadde vi bestilt tur til [Helsingfors](#) eller Helsinki som er hovedstaden i [Finland](#). Dette er den 28.

hovedstaden vi besøker. 😊 Vi reiste som vanlig fra [Gardermoen](#). Denne gangen reiste vi igjen med [Norwegian](#). Flyet gikk 14.15 og skulle være framme 16.35, men det gikk litt raskere.



Flagg



Riksvåpen



Kart som viser hvor Finland er plassert i Europa.



Flagg



Byvåpen



Landskapet [Egentliga Finland](#) skal ha blitt innlemmet i [Sverige](#) i 1154 av den svenske [kong Erik](#). Det var starten på den 700 år lange svensketiden. På 1200-tallet ble også [Tavastland](#) og mesteparten av [Karelen](#) deler av det svenske riket.

I 1808 ble de delene av kongeriket Sverige som lå øst for [Bottenviken](#) erobret av [Aleksander I](#) av Russland i det som senere ble kjent som [Finskekrigen](#), og ble deretter det autonome [Storfyrstedømmet Finland](#), innenfor [det russiske riket](#) frem til revolusjonen i 1917.

Den finske nasjonalepos [Kalevala](#) ble nedskrevet i 1835 og en finskspråklig skjønnlitteratur begynte fort å vokse frem.

Den 6. desember 1917, kort etter [Bolsjevik-revolusjonen](#) i Russland, erklærte Finland seg uavhengig. Det ble enighet om den finsk-russiske grensen først i 1920 ved [traktaten i Tartu](#).

I 1918 utbrøt en kort, men meget bitter [borgerkrig](#) som farget landets politikk i mange år.

Under [annen verdenskrig](#) kjempet Finland mot [Sovjetunionen](#) to ganger: I [Vinterkrigen](#) fra 1939 til 1940 og igjen i [fortsettelseskrigen](#) 1941–1944.

Da den tyske Fortsettelseskrigen klappet sammen samme år, sluttet Finland fred med Sovjetunionen.

Landet ble medlem av [EU](#) i 1995.

Helsingfors ble grunnlagt av den svenske kongen [Gustav Vasa](#) i 1550, ca. 300 år etter at svenskene hadde etablert seg i landet. Formålet med byen var at den skulle være en rival til [hansabyen](#) Reval ([Tallinn](#)). På begynnelsen av 1800-tallet hadde byen fremdeles bare 4 000 innbyggere. Forandringen kom da russerne inntok landet i 1808 og Finland ble et storfyrstedømme under den russiske tsar.


I 1812 bestemte tsaren at den finske hovedstaden skulle flyttes fra [Åbo](#) på sørvestkysten til Helsingfors fordi byen lå nærmere [St. Petersburg](#). Et nytt sentrum i empire-stil ble bygd opp rundt Senaatintori/Senatstorget med praktbygg som Storkyrkan. Byen opplevde en sterk vekst, og gikk snart forbi Åbo i betydning.




Her er vi nesten fremme og flyr langs sydkysten av Finland.




På flyplassen var det turistkontor, og her tok vi med oss diverse kart av byen.



Vi tok ekspressbussen inn til Jernbanestasjonen i byen. Her er vi i bussen og klare til å kjøre. Vi trengte $\frac{1}{2}$ time inn til sentrum.



Tre finske bjørner ved gangfeltet.



Jernbanestasjonen. 200 000 personer reiser gjennom her hver eneste dag, og denne bygningen er dermed den best besøkte i Helsinki.



Etter at vi hadde installert oss på rommet måtte vi ha mat. Vi spiste på restauranten på hotellet. Kjell har biff. Utrolig god!



Anne Berit har kyllingfileer. Det var like godt. Restauranten på hotellet får høyeste karakter av oss.



Etterpå hadde vi Irish Coffe. Den tok vi med ut på terrassen.



Dagen etterpå gikk vi en sightseeingtur gjennom byen og tok bilder etter hvert som vi så interessante motiver. Dette er toll- og pakkhuset som ligger rett ved siden av hotellet.



Kjell har fått sitt første fotooppdrag i Helsinki. Oppdraget utføres med dyp knebøy.



Her ble vi også med på et bilde.



Det lå mange ferjer i den søndre havnen.




Dette er hotellet vi bodde på. Det heter [Scandic Grand Marina](#).




Dette kinolokalet ligger rett ved siden av hotellet.




En annen fin fasade rett ved siden av.



[Uspenskij-katedralen](#) ligger bare 500 meter fra hotellet.



Uspenskijkatedralen er Nord- og Vest-Europas største ortodokse kirke. Kirken har 13 gyldne kupler, formet som ildluer. Uspenskijkatedralen er hovedkirke for Helsingfors' ortodokse menighet, og domkirke for Helsingfors' ortodokse bispedømme. Den sto ferdig i 1868. Kirkens navn kommer fra det slaviske ordet uspenie, som betyr «sovne inn» (dø). Katedralen er helliget til minnet om Jomfru Marias innsovning, som feires 15 august. I 2006 ble Uspenskijkatedralen besøkt av 516 500 turister.



Utsikt fra Uspenski-katedralen mot indre del av havnen.

Utsikt fra Uspenski-katedralen mot Helsinki Domkirke.



Fra Uspenskij-katedralen ser vi ned på takvinduene i en restaurant.



Utsikt bortover mot den nordre havnen.



Her er restauranten som vi så ned på fra Uspeskij-katedralen.



Hotellet vårt ligger på en halvøy som heter [Katajanokka](#) eller Skatudden. Nå skiller denne kanalen halvøya fra fastlandet.



Uspenskij-katedralen sett fra kanalen.



Gangbro over kanalen.



Skilt og hengelåser på broen.





En restaurantbåt ved kanalen.



[Helsingfors domkirke](#) er domkirke for Helsingfors bispedømme og et av de største landemerkene i Helsingfors. Kirken het først Nikolajkyrkan og deretter Storkyrkan. Kirken hadde i 2006 over 350 000 besøkende



Statue av [Alexander II](#)



Kjell sammen med Alexander II.




Et monument av tre smeder ved Jernbanestasjonen ble avduket i 1932.



Nå var det tid for en øl. Kjell er i gang med innkjøpsprosessen.



Vi satt her rett ved de tre smedene og ved posthuset. Det så ut til å være en populær plass.



Statue av [Carl Gustaf Mannerheim](#) som startet sin militære karriere i den keiserlige russiske hæren og ble øverstkommanderende for Finlands hvite armé under den finske borgerkrigen i 1918 og Finlands forsvarssjef under andre verdenskrig.



[Riksdagshuset](#) fra 1931. Det finske parlamentet eller Finlands riksdag holder til her.



[Kiasma](#). Museum for samtidskunst. Stilig bygning.



Statue utenfor Riksdagshuset.



Nord for Riksdagshuset står en statue av den fjerde presidenten i Finland, [Kyösti Kallio](#).



[Finlands nasjonalmuseum](#) ble åpnet i 1916.



Kalevalafortellersken [Larin Paraske](#).



Planter i parken.



Her er vi kommet til Edesviken, på vestsiden av Helsinki.



Rett nedenfor Sibeliusmonumentet ligger denne kafeen, Café Regatta.



Kanadagjess.




[Sibeliusmonumentet.](#)





Kjell og Sibelius.

Sibeliusmonumentet ble avduket 7. september 1967 til minne om den finske komponisten Jean Sibelius (1865–1957). Monumentet består av 600 hule, loddrette stålpiper og veier 24 tonn.





Parken rundt monumentet.



[Olympiastadion](#) er største stadion i Helsinki og var hovedstadion under sommer-OL i 1952.



Olympiastadion og [Paavo Nurmi](#) som var en finsk mellom- og langdistanseløper. I 1920-årene var han verdens sterkeste løper på alle distanser fra 1500 meter og oppover. I karrieren vant han 9 OL-gull og satte 22 offisielle verdensrekorder.



Et lite rødt hus midt i storbyen.




Offentlige toaletter er satt opp over alt i Helsinki.



Dette er Tölö, nord i Helsinki. Den har forbindelse til havet. Det var mange store grøntområder i utkanten av byen.




Det ble godt og varmt og Kjell har kastet jakken.




Gangbro over jernbanen.



Fin benk.



Dette er Djurgårdsviken, som har forbindelse til havet. Vi ser over til [Kluuvi](#) som er det kommersielle sentrum i Helsinki.



Kjell går fremdeles, men nå begynner vi å bli slitne.

Bygninger i Kluuvi.



Moderne kunst ved Djurgårdsviken.



Et knutepunkt med store veier og Metrostasjon.




Nå ville vi ha mat, og vi gikk inn på denne nepalesiske restauranten.



Vi satte oss ved bordet til høyre.



Vi hadde lam og ris og nan-brød. Det var veldig godt.



Baren.




Retten bortenfor restauranten gikk vi over Siltavuorensalmi som har forbindelse til havet.




Dette er en statue rett utenfor den botaniske hagen.



Tilbake til Helsinki domkirke.



Domkirkebutikken.



Plassen utenfor domkirken.



Vi kunne ikke motstå fristelsen.



Tilbake til restaurantskipet.



Vi hadde Irish Coffe her. Fløten i den var sur, men det ville ikke betjeningen vedgå. Vi var for slitne til å krangle, så vi gikk fra den. Vi hadde en skikkelig Irish Coffe da vi kom tilbake til hotellet.



Østsiden av Katajanokka.



Fremdeles østsiden av Katajanokka. I bakgrunnen ser vi tre isbrytere som ligger i opplag der om sommeren.



Utsikt bortover langs Norra hamnen.

Om kvelden hadde vi bufferetter til middag. Det var stort utvalg og ganske bra, men den kom ikke opp mot den middagen vi hadde kvelden før.