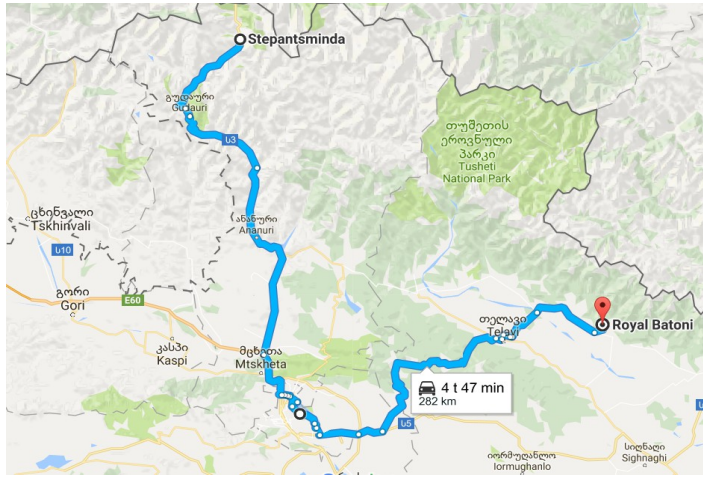


# GEORGIA 1. SEPTEMBER – 8. SEPTEMBER 2016



Den 4. dagen, søndag den 4. oktober, skulle vi opp i Kaukasusfjellene til Stepansminda. Den raskeste veien å kjøre, var tilbake via Tbilisi.



Før vi reiste tok jeg et bilde av hotellet.



Så et bilde på avstand.



Her ser vi også den kunstige sjøen, [Ilia-sjøen](#).



Vi gjorde en kort stopp ved [Gremi](#)-kirken.



Vi ser også et vakt-tårn i bakgrunnen.



I dalen er det mange kyr og sauer. Det var gjeterne med alle flokkene.





Raskeste veien tilbake til Tbilisi gikk over en lav fjellkjede.

Det er vanlig med store høysåter i dette området.



Enda et utkikkstårn, som det er mange av i Georgia.

Store boligblokker i utkanten av Tbilisi.





En hestestatue.



Dette er et slags Georgias Stonehenge.



Det heter [The History of Georgia](#).



Her kommer vi til en kunstig innsjø, [Zhinvali-reservoiret](#).  
For å få dette til, måtte de legge en hel landsby under vann.



Innsjøen.



Vi stoppet ved [Ananuri Hotel & Restaurant](#).





Vi skulle spise lunsj her.



Det var ikke gjort klar for oss, så vi måtte vente litt.



Her har vi fått plass.



Vi kjøpte georgisk vin til maten.



På veien videre kjører vi forbi Ananuri Fort.



Den veien vi kjører på, kalles [The Military Highway](#). Det er den eneste veien over til Russland i dette området. Lastebiler må ha timeavtale for å passere grensen, så de står i kø og venter for å være sikker på at de kommer til rett tid.





Elven som renner i dalen heter [Aragvi](#).



Noen bilder gjennom bussvindue.







Det er mye sandstein i området, og vi så mange ras-områder oppover dalen.



Vi stoppet ved en utkikkspattform som ser her.



God oversikt over noe av dalen.



Jeg på plattformen.






Her ser vi veien hvor vi hadde kjørt opp.



Vi gjorde en stopp ved en en butikk i [Gudauri](#). En kirke.



Høyfjellshoteller som brukes i skisesongen.



Enda en kirke.



Reklameplakat utenfor butikken.



På vei mot passet, kjører vi forbi [det russisk-georgiske vennsksmonumentet](#) som ble satt opp i 1983.



Bussen stoppet ikke, så vi fikk ikke sett nærmere på det.





Her ser vi tilbake mot monumentet.



Dette korset står på en gravplass for tyske krigsfanger som arbeidet på veien i passet i 1950-årene.



Sauer på beite. Gjeteren følger med.



Dette er på Jvari-passet. Det er 2379m over havet.



På andre siden kommer vi til en [mineralkilde](#).



Mineralene i vannet blir avleiret i bakkeskråningen.





Vannet renner videre her.



Dette er en betongtunnel som er laget langs veien, slik at det skal være mulig å kjøre når snøfonnene fremdeles ligger her.



Det er mange turister som stopper her, så det er mange som ser muligheten til å få solgt varer til de som stopper.



Så kjører vi videre. Denne elven heter [Terek](#).



Landsbyen på andre siden av dalen heter Kanobi.





Dette er fjellene rundt [Stepantsminda](#).




Vi bodde på [Rooms Hotel](#) i Stepandsminda eller Katzbegi som stedet het før. To overnattinger her.



Her tar vi en øl på hotell-terrassen.



Litt av utsikten fra terrassen.







Fra terrassen kunne vi se opp mot [Gergeti Trinity Church](#) som ligger på en bakketopp. Vi skimter [Kazbek-fjellet](#) i bakgrunnen. Det er 5047m høyt.



Lyset forandret seg ofte i løpet av dagen.



Det var mange i gruppa som gikk opp dit, men ikke vi.



Spesiell lampe inne på hotellet.





På vei tilbake mot Tblisi, den 6. dagen, stoppet vi ved [Ananuri-fortet](#).



Utenfor portene er det satt opp mange salgsboder.



Pelsluer.



Valnøtter som er tredd på snor, dyppet i druesaft og tørket. Dette så vi mye av i Georgia.



Utsikt over Zhinvali-sjøen.



Flere varianter av pelsluer.



Drikkehorn for vin.





Her skal vi innenfor murene.



Murene fra innsiden.



Utkikkstårn.



Utsikt over sjøen.




Det er to kirker her. Dette er den eldste.



Dette er den nyeste.



På utsiden av kirken.



Inne i den nyeste kirken.





En kattunge utenfor kirken.



Til slutt utsikt utover bebyggelsen oppover dalen.