

## FÆRØYENE 1. - 5. JULI 2019

Etter å ha vært på sightseeing i Torshavn og syd på Streymoy den 2. juli, så var vi tilbake i Torshavn. Der fortsatt vi sightseeingen på Tinganes. [Tinganes](#) har sitt navn fra Lagtinget, som ble etablert på denne halvøya i vikingtiden. De første norske bosetterne holdt sitt første ting i 825.

Nedenfor følger noen bilder derfra.








Generalkonsulatet for Island.



Et bilde av Tinganes med regjeringens bygninger i rødt.



Etter å ha gått litt rundt på Tinganes, fant vi ut at vi hadde så mye igjen av dagen at vi kunne ta en tur til Kaldbak. Her ser vi tvers over [Kaldbaksfjorden](#).



Et oppdrettsanlegg i fjorden.



Elva som danner denne fossen heter Týggjará




Kaldbaks kirkja.



Skolen i Kaldbak. Det er barnehage rett ved siden av skolen.



Ved et hus i Kaldbak har de laget en mur som er veldig forseggjort. Det finnes ikke lignende.




I hagen finnes det figurer i samme stil.



På vei tilbake.





Vi fotograferte noen hester som gikk og beitet ved Kaldbaksfjørður.  
Etter dette kjørte vi tilbake til hotellet og vi spiste på [Seven](#) om kvelden.  
Dette var en populær restaurant. Det var alltid mange gjester der.


Dagen etterpå, den 3. juli, reiste vi lenger nord på Streymoy og til Eysturoy.



Her kjører vi på hovedveien langs Kaldbaksfjørður.



Tvers over fjorden ser vi Týggjará.



Det er en tunnel før vi kommer til Kollafjørður.



Nesten ute av tunnelen.



Ute av tunnelen rett før Kollafjørður.



Dette er innerst i [Kollafjørður](#).



Så kjører vi forbi hovedbygda [Kollafjørður](#).



Utsikt tvers over sundet som heter [Sundini](#).  
Bygda på på Eysturoy på andre siden heter [Selatrað](#).



[Hósvík](#).  
Før brua over Sundini ble bygget, gikk det ferje herfra til Selatrað.



[við Áir](#) har ingen fastboende. Det var opprinnelig en hvalfangststasjon.



[Hvalvik](#) til venstre og [Streymnes](#) til høyre.

Vi kjører fremseles langs Sundini. Nordmenn bygde Færøyenes første hvalfangststasjon på Gjánoyri ved Streymnes i 1893, og denne var i drift inntil 1927.



Dette er i Hvalvik. Dette er veien som går til Saksun.



Hvalvik kirke.



Bebyggelse i Hvalvik.





Veien mellom Hvalvik og Saksun.  
Den er ganske smal, så det plass til bare en bil i bredden,  
men det er mange møteplasser.  
Vi kan se Saksunarvatn lenger fremme.



Sauer på beite.



Dette er [Saksun](#). Garden til høyre heter Dúvugarðar ([Link](#)). Kongsbondegården Dúvugarðar fra 1600-tallet er bebodd og i drift, men deler av den er omgjort til gårdsmuseum.



Her ser vi vestover i dalen. Vi ser Saksunar Kirkja til venstre og til høyre ser vi Pollurin, som er en fjord som tidligere var en god havn, men utløpet ble tilsandet under et kraftig uvær på 1600-tallet. I dag er det bare småbåter som kan gå inn i fjorden på flo sjø.



[Saksunar kirkja](#). Den ble opprinnelig bygget i Tjørnuvik, men ble flyttet hit i 1858.



Her er jeg på vei tilbake til bilen.



Så var vi tilbake i Streymnes og kjører videre nordover.



På andre siden av sundet ser vi [Oyrbakki](#). Dette er rett før vi kommer til brua



Her ser vi [Streymnibrua](#). Den forbinder Streymoy og Eysturoy og sto ferdig i 1963.



Vi ser Oyrar Kirkja midt på bildet.



Dette er [Haldórvík](#).



Her er det bebyggelse på begge sider av veien.



Her ser vi tilbake mot Haldórvík.



[Haldarsvíkar kirkja](#) er fra 1856.

Den er ganske spesiell fordi den som den eneste på Færøyene er åttekantet.

Altartavlen er av nyere dato, og forestiller *Det siste måltid*, med den modifikasjonen at apostlenes ansikter er byttet ut med nålevende, kjente færøyinger.



Her er de ikke redde for å bruke farger.



Dette er landskapet overfor Haldórsvík.



På oversiden av veien står dette minnesmerket over sjømenn som har mistet livet på havet.



En av tavlene rundt minnesmerket. På de andre tavlene sto det navn på de som hadde mistet livet.



Her ser vi tvers over sundet til Eiði.



[Tjørnuvik](#) ligger innerst i en liten fjord. Det er den nordligste bygda på Streymoy. Det er 53 innbyggere her.



På veien ned til Tjørnuvik har vi det beste utsynet mot klippene [Risín og Kellingin](#) som ligger utenfor Eiðiskollur.

Navnene betyr kjempen og kjerringa, og legenden forteller at kjempene på Island var misunnelige på Færøyene, og ville ha øyene for seg selv. Dermed tok en av kjempene med seg kjerringa en natt og dro nedover til Færøyene, og han ventet ved sjøklippene mens kjerringa klatret opp og kastet et tau rundt Færøyene for å dra de med seg hjem til Island. Men øyene var sterke og ville ikke la seg rikke, og kjempen og kjerringa glemte av tiden, så når solen stod opp ble de til stein, og har stått der de står siden – med blikket mot Island.




Her ser vi klippen fra Tjørnuvik.



Her har vi zoomet litt.



Det renner en liten bekk her.



I bekken vokser Færøyenes nasjonalblomst, [bekkeblom](#).



Noen av husene.



Et bilde på en turist-info-tavle.



Stranden i Tjørnuvik.



På vei sydover mot Streyminbrua kjørte vi forbi et område der noen har moret seg med å laget mange små steinhauger.



Etter at vi hadde kjørt over Stryminbrua, kjørte vi nordover igjen. Nå var vi på Eysturoy. Her ser vi nordover Sundini. Tjørnuvik til venstre og Eiði til høyre.



Her ser vi [Eiði](#). Eiði ble sannsynligvis grunnlagt på slutten av 1300-tallet, men kan være eldre. Kirken stammer fra 1881. Siden 1986 har stedet hatt Færøyenes viktigste vannkraftverk. Det henter vann fra innsjøen Eiðisvatn.



Et blomsterbilde.




Eiði kirke stammer fra 1881.



Så skal vi over fjellet til Gjógv.



Oppe på fjellet ble det mange blomsterbilder.






Sauer på beite.



Den høyeste toppen her, [Slættaratindur](#), er 880 m.



Kyr på beite.





Her ser vi ned mot [Funningsfjørður](#).



Så noen fjellbilder mens vi kjører nedover mot Gjógv.



Alle fjellene er grønne helt til topps.



Her ser vi ned mot Gjógv.  
Funningsfjørður utenfor.



[Gjógv](#) har i de senere årene gjort seg gjeldende som et turistmål, på grunn av både omgivelsene og selve bygdas sjarm.

Den 1. januar 2016 hadde Gjógv 30 innbyggere.

Nedenfor følger noen bilder fra Gjógv.





En liten naturlig havn for småbåter.



Skinner til å trekke båtene opp.

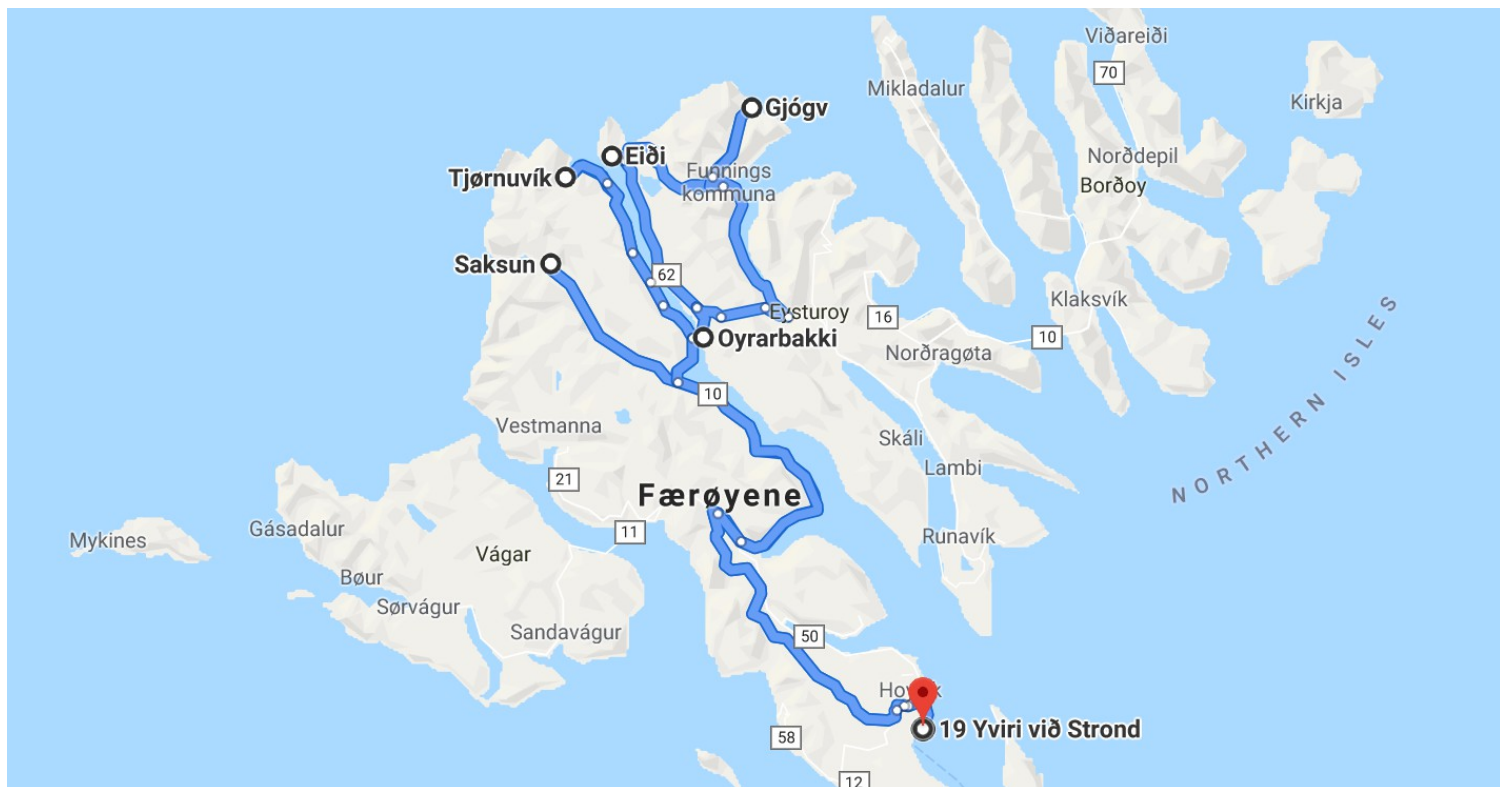


Så skal vi over fjellet igjen,





Dette er Funningur, der vi kommer ned til fjorden igjen.



Etter dette kjørte vi tilbake til hotellet. Kjøreruta denne dagen så omtrent slik ut.