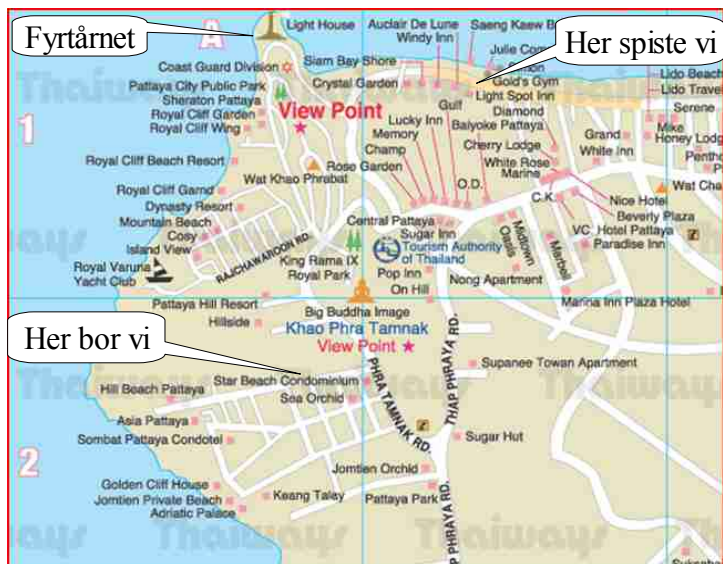


THAILAND, PATTAYA / JOMTIEN FRA HØSTEN 2010 TIL VÅREN 2011

En dag gikk vi bortover til et fyrtårn som ligger på det neset som skiller Pattaya fra Jomtien.




Her går vi langsetter veien.



Det var fine beplantninger langs veien.



Dette er ved Pattaya meteorologiske stasjon.



Fremdeles ved den meteorologiske stasjonen.



Dette er et svært kongress-senter.



Det ligger et par svære hoteller her ute. Dette er Royal Cliff Garden.



Ved inngangen.



De har et eget fyrtårn ved inngangen.



Dette er det ekte fyrtårnet helt ute på neset.



Det er populært å fiske her ute.



Her er fyret igjen. Det er en restaurant rett til venstre.



Restauranten sett fra fyret.



Nå hadde vi gått så langt at vi hadde fortjent en øl.
Kjell bestiller.



Vi satte oss her.




Kjell ser på båtrafikken på sjøen utenfor.



Her går en fiskebåt forbi.



Det er mange som leker seg med vannscootere.



Vi fant ut at vi ville spise inne i Pattaya, så vi fortsatte langsetter strandpromenaden bortover mot sentrum.



Utsikt tvers over bukta mot Nord Pattaya.



Her er en annen kar som prøver fiskelykken. Han bruker et kastegarn.




Utsikt tvers over bukta mot sentrum av Pattaya.



Pattaya City skrevet med svære bokstaver oppe i bakken.



Helt innerst var det noen småbåter som lå på stranda.



Et par elefantfontener.



Et fint klokketårn.



Inngangen til «Gågata» i Pattaya.
Det var ikke gågate da vi kom, for bilene kjørte for full
fart i begge retninger.
Det er bare gågate om kvelden.



En grønnsaksbutikk med masse krimskrams.




Vi gikk inn på denne restauranten.



Her har vi fått maten. Anne Berit bestilte helstekt fisk.



Kjell bestilte krabbe. Begge deler var veldig godt.



Vi kom inn til restauranten gjennom denne åpningen. Den hadde spesialisert seg på sjømat så det var mange fiskekummer i inngangen.



Denne sto og tisset i ett sett.




Dette var utsikten fra restauranten.



Dette er gata utenfor.



Et svært tre utenfor et hotell.



Svære røtter på bakken.




Fin fontene.



Enda et spesielt tre.

Etter alt dette begynte det å bli så mørkt at vi bestemte oss for å ta en taxi tilbake til hotellet.



Vi gikk til fyret mange ganger og vi fant en annen vei som gikk fra Dronning Sirikit-parken.



Dette er på det høyeste punktet ved den meteorologiske stasjonen.



Her er det mange statuer av mytiske dyr.



Et fredsmonument.



Spesielle «søppelspann».




Det var også flere spesielle benker av grønn stein.




Anne Berit måtte prøvesitte en av dem.



Her går vi videre.




Nå har vi begynt nedstigningen til fyret. Mange trapper.



Videre nedover.



Her ser vi oss tilbake.



Nå ser vi havet.



Nesten nede.



Det er alltid båttrafikk på havet.



Her er det småbåter som trekkes på land av gamle traktorer. Båtene må hjelpe til og gi full gass.



Dette er en trehjulet motorsykkeltaxi, en tuk-tuk.



Her er det en mengde tuk-tuk-er som venter på kunder. Tuk-tuk-en har fått navnet sitt etter den lyden som totaktsmotoren lager.