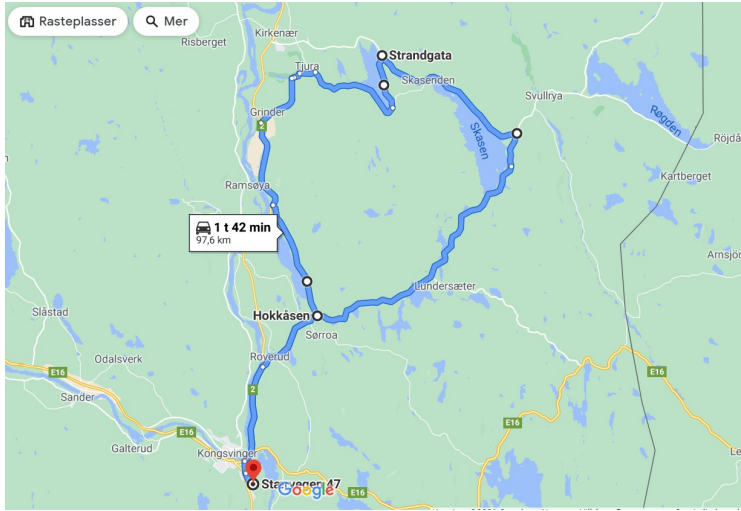


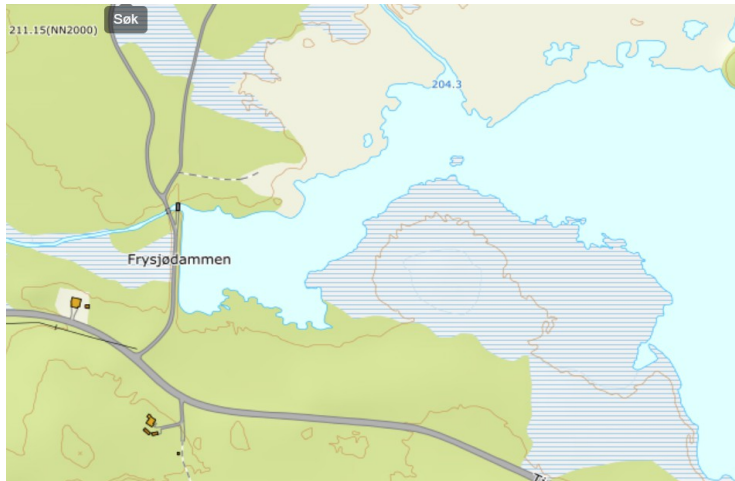
FRYSJØDAMMEN – APRIL 2021



Den 25. april kjørte vi en runde i Finnskogen. Kjøreruta er tegnet inn på Google Maps.



Kart over Frysjøen og Tysjøen er hentet fra Norgeskartet.



Dette er vestenden av [Frysjøen](#). Det er en demning her, Frysjødammen. Tysjøåa renner herfra videre vestover til Tysjøen.



Det er noen fugler ved dammen. Vi tror det er [kvinender](#).



Utsikt sydøstover Frysjøen.



Utsikt nordøstover Frysjøen.



Dette er demningen.



Rett nedenfor demningen er det en bru over åa.



Her ser vi demningen fra brua.



Utsikt nedover Tysjøåa.



Demningen med Frysjøen i bakgrunnen.



Dette huset ligger et lite stykke fra demningen.



Dette er utsikt over Frysjøen fra sørenden.



Enda et bilde fra sørenden av Frysjøen.




Dette er skolen i Frysjøberget. Den ble nedlagt for mange år siden.



Det ligger fremdeles is i sørenden av Frysjøen.



Her er vi kommet litt lenger nord. Mortholmen til venstre i bildet.



Her så vi en orrhane. Det er første gang jeg har sett en orrhane. Da vi gikk nærmere for å få et bedre bilde, så fløy den.



Her ser vi ned på et torp som heter Brauter. Det var et av innspillingsstedene i Farmen 2018. Det ligger på østsiden av Frysjøen.



Dette er [Gjettjernet gård](#) som var hovedstedet for Farmen 2018. Det ligger ved et tjern som heter Gjettjernet.