

FORSAND 25-27. MAI 2018

I forbindelse med at jeg fyller 75 år dette året, så foreslo jeg for ungene mine at vi skulle reise en tur til Forsand, hvor jeg vokste opp. De har bare vært der en gang da de var små. De vil ikke at bilder av sine unger skal publiseres på Internett, så bildeserien blir litt amputert, for vi tok også mange bilder av barnebarna mine. De som kunne bli med var Stian + Hemming og Anne Siri med Maria, Oline og Johanne.

Vi kjørte til [Dalen Parkering](#), fredag den 25., for å la bilen stå der i løpet av helgen. Derfra ble vi transportert til [Oslo Lufthavn](#).

DALEN P



Vi reiste med [Norwegian](#) til [Stavanger Lufthavn](#).



Vi hadde bestilt leiebil fra flyplassen.
Det ble en [Toyota C-HR](#).



Vi overnattet på [Vølstadskogen Hytte og Camping](#).



På lørdagen kjørte vi til [Forsand](#). Når vi kommer til [Lauvvik](#), må vi ta [ferge til Oanes](#). De opereres av [Norled](#).



Fergene går ganske ofte, hver halvtime.



Dette er Oanes fergekai.



Fergen runder [Oanes](#).



For å komme til Forsand må vi over [Lysefjordbrua](#) som ble åpnet i 1997.
Før den tid måtte all transport ut og inn av bygda gå via båt.



Vi gjorde første stopp på [Forsandøyren](#).
Dette er butikken som ligger på kaien.



Butikken var blitt malt rosa da vi var der.



I 1950-årene var butikken og postkontoret i denne bygningen.




Utsikt fra kaien utover Høgsfjorden.



Utsikt innover Lysefjorden.



Utsikt tvers over fjorden. Vi ser ferja og en turistbåt.



I 1962 ble denne ferjekaien tatt i bruk for den nye bilferja som gikk i rute Lauvvik – Oanes – Forsand. Den ruta varte til Lysefjordbrua åpnet i 1997.

Nedenfor har jeg funnet bilder av de båtene som gikk den gangen.



MS Høgsfjord.



MS Høle



MS Lysefjord.



Dette er Forsandheimen, alders- og sykehjem.



Turistkart.



Veiskilt.



Neste stopp er i Gøysavik. Her ser vi i retning av Øyren.





Gøysavik. Utsikt mot Bergevik.



Vi bodde i andre etasje i dette huset i Gøysavik til jeg var 5 år i 1948. Foreldrene til mor min bodde i 1. etasje.

Huset er revet for lenge siden.



Neste stopp var i Bergevik. Nå er det en marina her.



Den heter [Lysefjorden marina](#).



Bergevik brygge som hører til Lysefjorden marina. Det er selskapslokaler her og leiligheter for utleie.



Da vi bodde i Gøysavik var det baker i Bergevik, så vi kunne kjøpe ferske bakervarer her. Nå finnes det en kolonialbutikk. På den tiden var det også skomaker her.



Blomster i en hage.



Her ser vi utover Lysefjorden.



Neste stopp var ved [Forsand Kirke](#). Den så slik ut for noen år siden.



Nå har den fått et tilbygg. Noen synes det er fint mens andre synes det er fælt.



Jeg og Stian på kirkegården.



Dette er på parkeringsplassen utenfor kirken.



Neste stopp var Forsandmoen der vi bodde etter at vi flyttet fra Gøysavik.



Det er blitt tatt ut mye sand her og store områder er blitt senket med mange meter.



Huset som vi bodde i så slik ut. Uthuset vises, men det der var også to drivhus.

[Forsand Sandkompani](#) kjøpte eiendommen som huset sto på. De har tatt ut 30 millioner tonn sand mens de har drevet med sanduttak.



Huset sto midt ute på den grønne sletta, ganske mange meter høyere enn det som er bakken i dag.



Dette er veien vi kjørte langs Åsen.



Vi stoppet er stund ved denne hytta for å se utover Forsandmoen.



Vi gikk til enden av veien der Otto Gjøsø hadde hytte. En av sønnesønnene eier hytta nå. Han kom kjørende da vi sto der og vi pratet litt.



Her ser vi fra enden av veien nedover Åsflåda.



Neste stopp var i Fossanhagen. Uburen i bakgrunnen.



Da vi bodde på Forsandmoen hadde vi robåten liggende her, men da var det ikke båthavn her, slik som nå.



Vi kjørte til enden av veien før vi snudde. Vi tok bilder av et par hytter som ligger bortunder Åsen.

Etter at vi hadde vært i Fossanhagen kjørte vi bort til Landa Park for å spise der, men sesongen var ikke startet så restauranten var ikke åpen. Vi kjørte derfor tilbake til Bergevik, kjøpte mat i butikken og satte oss på brygga.



Her sitter vi på brygga og spiser.



Utsikt til flytebrygge og Berge i bakgrunnen.



I bakgrunnen ser vi nye byggefelt.



Lysefjordbrua.



Bergevik Brygge.



Så kjørte vi tilbake til [Landa Park](#). Det var ingen omvisning, så vi gikk på egen hånd.

Fossanmoen og Landa har vært åsted for de største arkeologiske utgravingene i Norge. Over 80 000 kvadratmeter er undersøkt. Utgravingene avdekket spor etter over 250 hus så langt tilbake som ca. 1500 f.Kr og fram til ca. 600 e.Kr. Det har med andre ord bodd folk her i over 2000 år!

Landa skal formidle forståelse og kunnskap om forhistorisk tid gjennom rekonstruksjon av fysisk bygningsmiljø, levemåte og driftsforhold. På bakgrunn av utgravingene er det planlagt å bygge opp totalt 13 ulike forhistoriske bygninger fra tre hovedtidsrom:

Bronsealder: (1800 - 500 f.Kr) - Romertid: (0 - 350 e.Kr) - Folkevandringstid: (350 - 600 e.Kr)

Noen bilder fra Landa







Etter at vi hadde sett oss om på Landa reiste vi videre opp til Nedre Espedal. Her bodde foreldre til far min. Onkelen min bodde der etter at de døde. Nå er det sønnen hans som har overtatt huset.

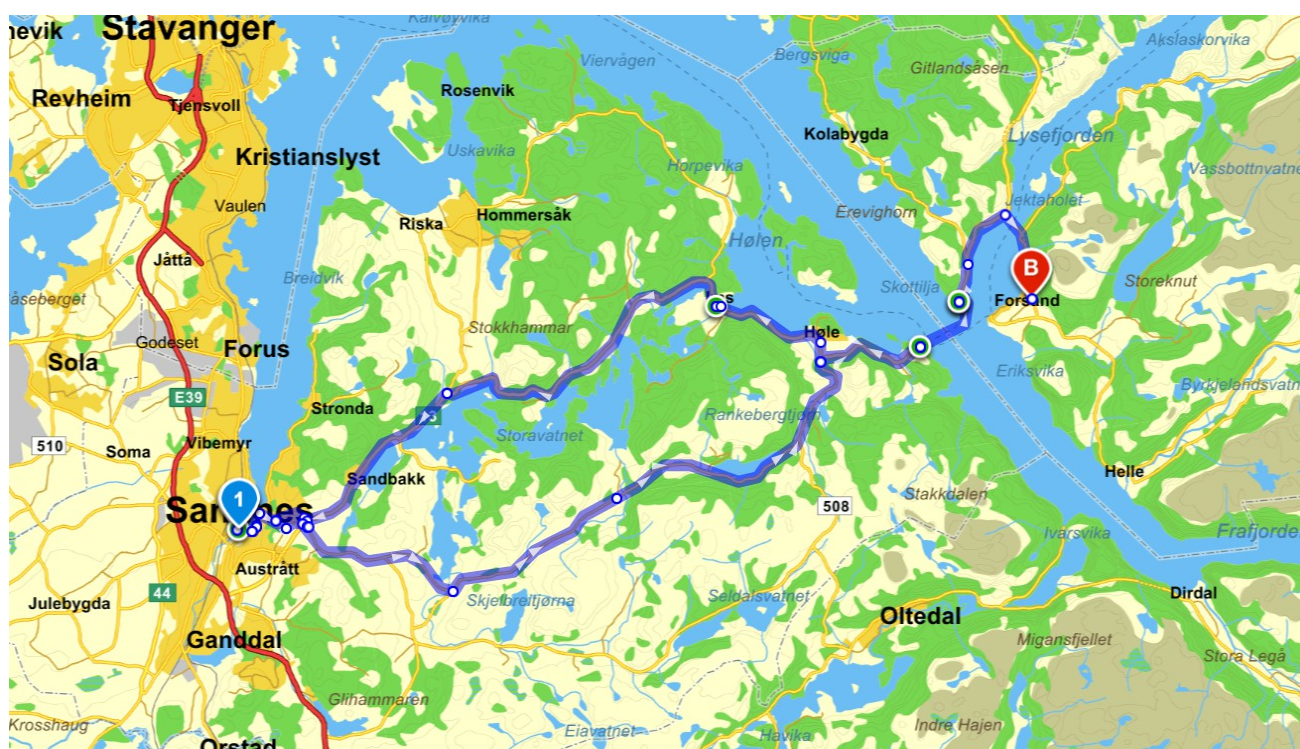
Bildet ovenfor er et gammelt bilde som viser uthusene før de ble revet.



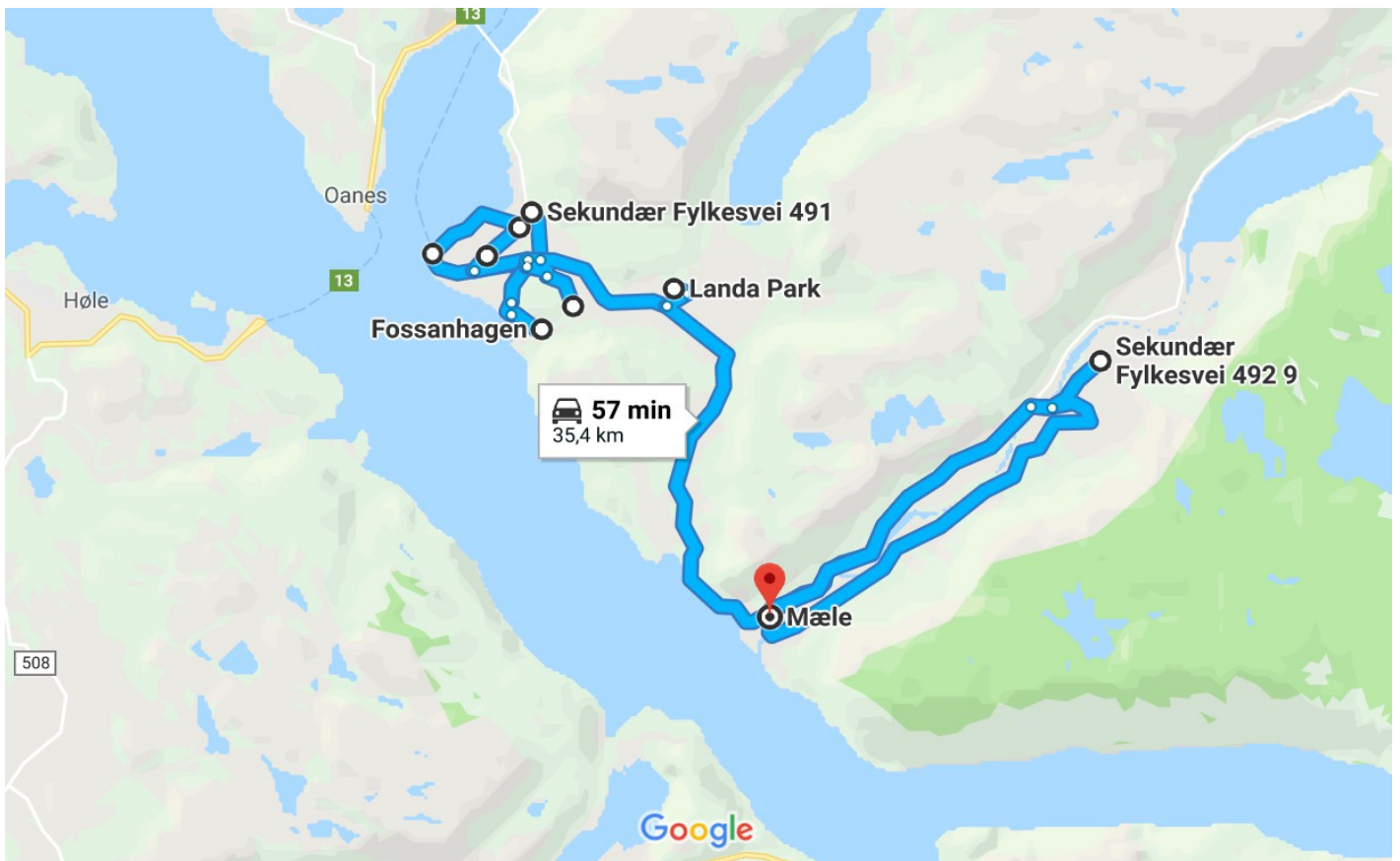
Utsikt videre sydover mot fjellene.



Da vi kom tilbake til Sandnes spiste vi middag på [Lille Bangkok](#).



Dette er ruten vi kjørte frem og tilbake til Forsand.



Dette er der vi kjørte på Forsand.



Søndag måtte vi sjekke ut fra Vølstadskogen klokka 11.
Da kjørte vi en tur til [Bergsagel](#).



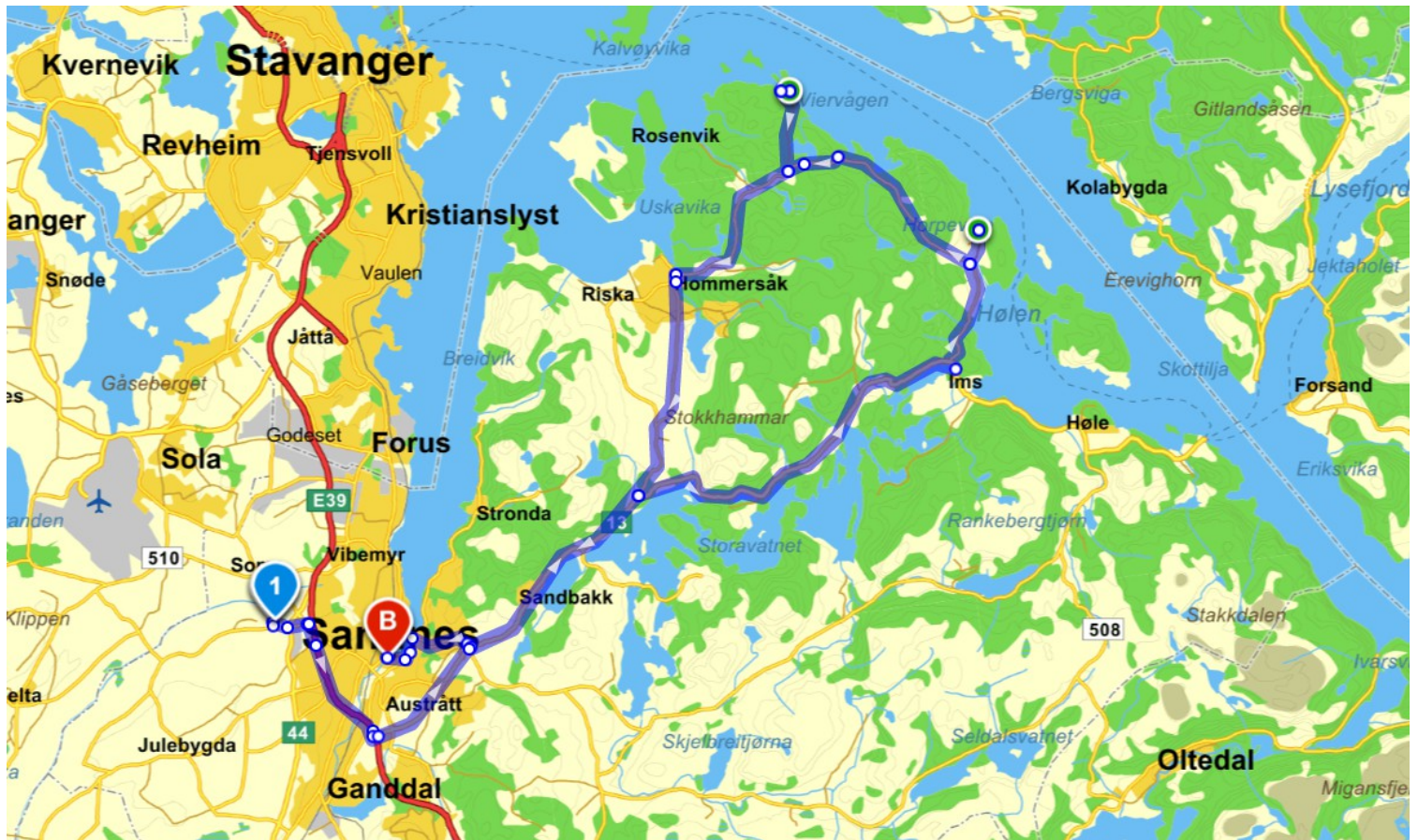
Bergsagel.



Deretter kjørte vi til Viervågen.



Viervågen.



Dette var kjøreruta.



Om ettermiddagen var vi i [Sandnes Kulturhus](#) der [Sandnes Kulturskole](#) hadde en forestilling. Maren og Mathilde skulle opptre der. Forestillingen het «Ned i kaninhullet».

Vi reiste tilbake til Gardermoen med Norwegian søndag kveld.