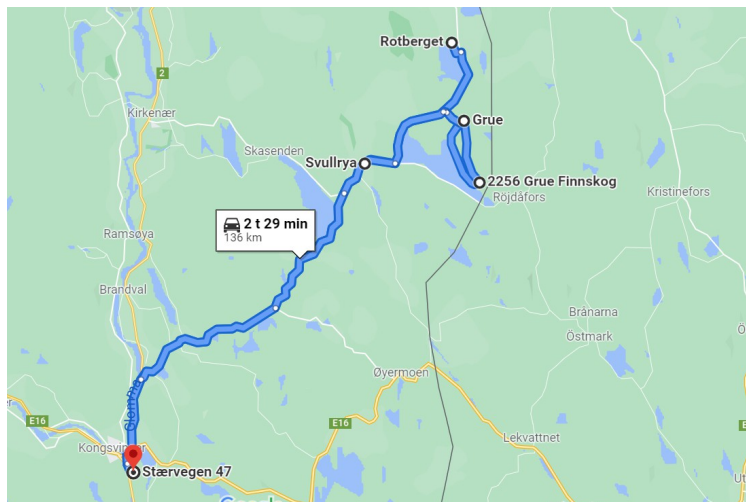


FINNSKOGEN NORD FOR RØGDEN _ 1. SEPTEMBER

Vi kjørte denne runden på grunn av at vi leste at det hadde vært en busstur under [Finnskogdagene](#) som kjørte denne ruta fra Svullrya.

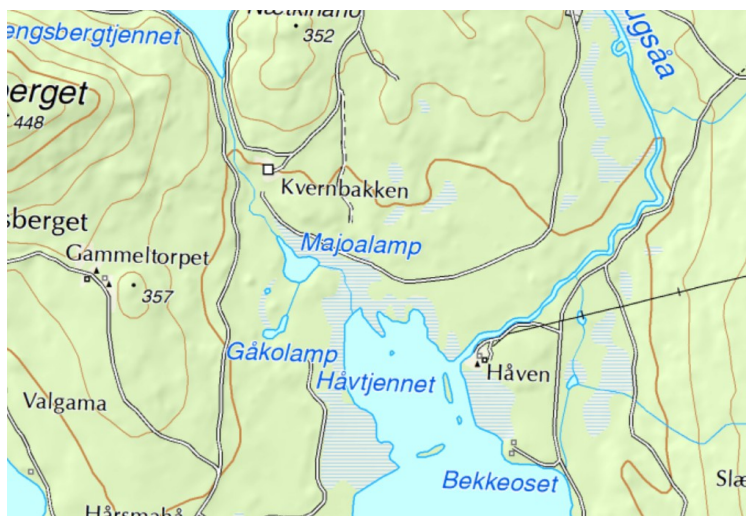


Vi kjørte denne runden.



Området ved [Røgden](#).

Navnet [Finnskogen](#) oppsto på grunn av finnene som kom til området fra slutten av 1500-tallet, med høydepunkt fra 1620- til 1640-åra. Finnene som kom til Hedmark kom særlig fra den indre delen av Finland, det vil si Savolaks og omegn. Mange fra dette området utvandra til [Värmland](#) i Sverige, og bosettinga og nyriddinga i Norge var en forlengelse av dette. Det oppsto nokså raskt en finsk koloni på Finnskogene. De skilte seg fra de norske innbyggerne, ikke bare gjennom språk og levesett, men også ved at de drev svedjebruk. Ved å svi av skog og så i den fortsatt varme aska fikk de svært gode avlinger, spesielt av rug. Dette fortsatte man med fram til 1850-åra.




Vi gjorde første stopp på Håven, som ligger i nordre ende av Røgden. Det som er litt spesielt ved dette stedet er at Finnskogens apostel, [Carl Axel Gottlund](#), mente at Grue Finnskog kirke skulle ligge her. Dette ble ikke godkjent.

Da han var på Håven i 1821 risset han inn en inskripsjon på en stein her. Steinen kalles i ettertid for [Gottlundsteinen](#).

Gottlund pekte imidlertid ut flere kirketomter på Finnskogen, både på norsk og svensk side.



Dette er Gottlundsteinen.



Inskripsjonen.



Det er mange steiner i området, både større og mindre.



Sopp.



Jeg står og ser utover Røgden.



Slik ser det ut.
Det er Løvhaugsåa som renner ut i Røgden her.



Dette er det største huset på Håven. Det ser ut til å være
brukt som feriebolig.



Uthus.



Herfra ser vi ned på et annet hus.



Her har vi kjørt ned til dette huset.



Vi skvatt til da vi plutselig la merke til denne skikkelsen som var stilt opp nedenfor en stein ved huset.



Her har vi kjørt videre langs nordøstsiden av Røgden. Vi er kommet til [Torkil](#).

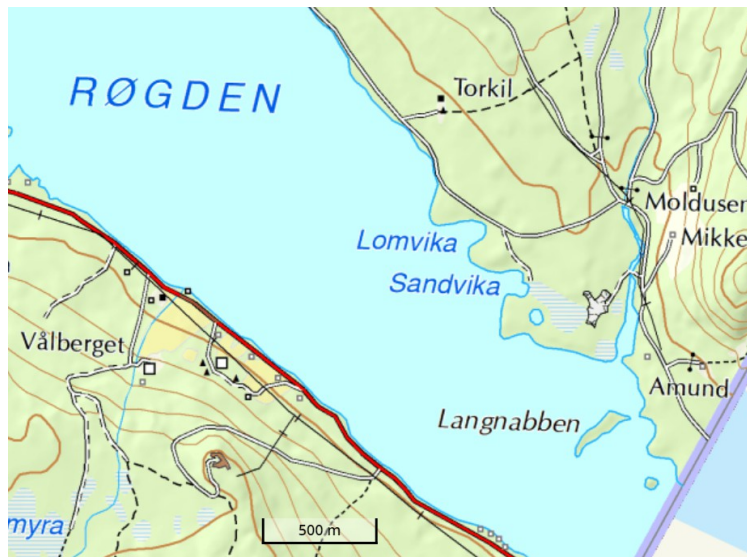
Røykstua ble bygget i 1861 av Paul Thomassen. Reparert i 1898 av Paul Thomassen. Reparert på nytt i 1908. Plassen har flott utsikt over sjøen Røgden.



Dette er et nyere hus på Torkil.



Et uthus på Torkil.



Torkil ligger her.



Så har vi kjørt nordover og kommet til Skåkberget.
Vi ser Røgdalen i bakgrunnen.



Skåkberget.



Et annet hus ovenfor veien.



Skåkberget ligger her.
Ifølge kartet er det fire forskjellige bruk her.



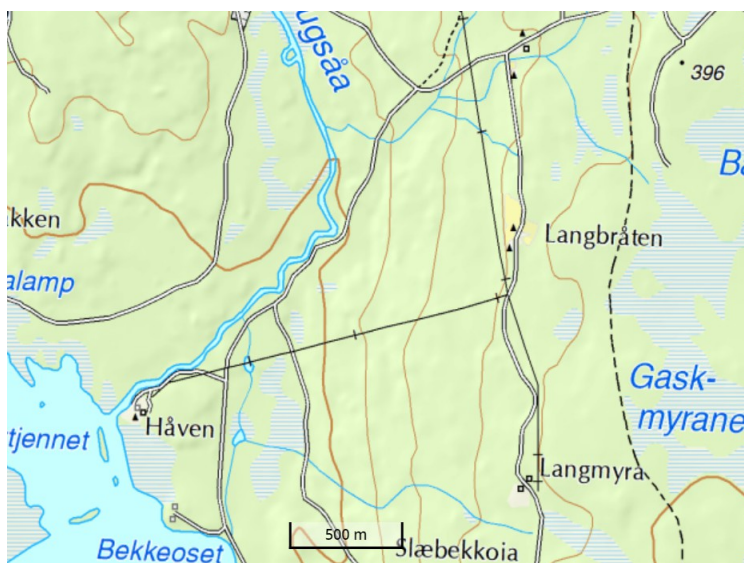
Videre nordover kommer vi til Langbråten.



Uthus på Langbråten.



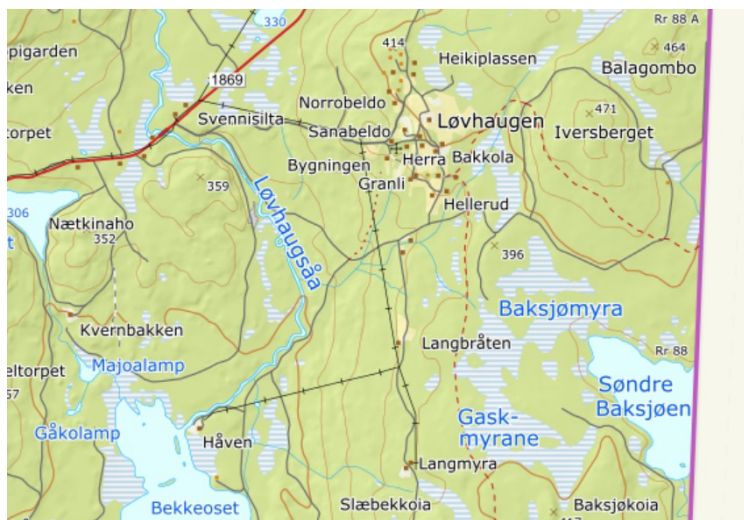
Uthus på Langbråten.



Langbråten ligger her.



Videre nordover kommer vi til et veiskille. Skiltet viser til Balagombo, som er et 454 høyt fjell nær grensen til Sverige. Vi skal ikke i den retningen.



Vi skal til Løvhaugen.
Det er mange hus på Løvhaugen..



Dette er det første store huset vi kommer til.



Her er vi kommet nærmere. Ifølge kartet heter gården Bakkola.



Dette huset ligger på andre siden av veien.



Jordkjeller.



Et skilt som angir retning og avstand på vandrestier.
[Purala](#) er en stor Finngård som ligger i Sverige.
[Røjden](#) en liten grend som også ligger i Sverige. Røjden er mest kjent for [korset](#) hvor det ikke vil gro noe. Moldusen er et torp og en fjelltopp akkurat på grensen til Sverige.



Her sto det også plakater med opplysninger om [Finnskogleden](#).
Det vises kart og generelle opplysninger.



Denne siden forteller om rovdyr som man kan treffe på langs Finnskogleden. Det er nevnt ulv, bjørn, jerv, gaupe og kongeørn.



Denne siden forteller om kultur og natur i Finnskogen. Stikkord er Finnskogen under 2. verdenskrig, [Norsk Skogfinsk Museum](#), [Åsta Holth](#), [Nitaho-Jussi](#), Røgden, Purala, Abbottjærnsberg, Løvhaugen.



Så kjørte vi videre.



Neste destinasjon var Rotberget.



Her kommer vi til Rotberget bedehus.



Så kom vi til et skilt som viste hvor det gikk en flyktningerrute til Sverige under krigen.

Flyktningerruta fra 2. verdenskrig kaltes "[Spiker'n](#)", og den krysset grensa her. Flyktningene kom gjerne med tog fra Grefsen i Oslo til Namnå, hvor de møtte losen som fulgte dem til fots de 40 km herfra til Sverige i nattemørk skog. Ruta ble aldri oppdaget og ble brukt til krigens slutt.



Flyktingene kom herfra.



Flyktingene fortsatte videre her.



Driftsbygning og bolighus på Rotberget.



Flere uthus på Rotberget.