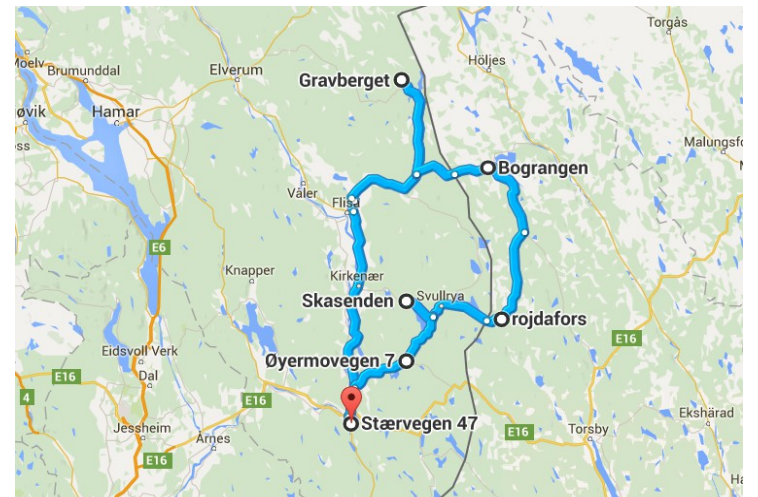




FINNSKOGEN – DEN 17. AUGUST 2015

Det var fint vær denne dagen, så vi bestemte oss for å kjøre en runde på [Finnskogen](#). Finnskogen er et område både på norsk og svensk side av grensen. Området strekker seg fra Trysil i nord til Eidskog i sør. I vest avgrenset av Glomma og i øst av Klaraelven. Hit vandret finner inn fra Finland på 1500- og 1600-tallet. De fleste kom fra området [Savolax](#) i Finland. De slo seg ned i skogsområdene her hvor de ryddet skogen og drev små gårdsbruk. De drev for det meste med litt husdyrhold. Det som var typisk var at de drev med [svedjebruk](#). Dette var en ukjent teknikk for de som bodde i området fra før.

Først noen bilder som er tatt fra altanen vår på Kongsvinger noen dager før.



Dette er den kjøreruta vi tok.



Her er vi kommet til [Gravberget](#) med den flotte kirken, [Gravberget kirke](#). Flere linker: [Link 1](#) [Link 2](#)



Ved inngangen står denne informasjonstavlen. Det var ingen informasjon da vi var der.



Kirken var en gave til bygda fra [Borregaard skoger](#) og ble innviet i 1955. Formen er inspirert av grantreets form. Den er blitt omtalt som en moderne stavkirke.



Vegger, tårn og tak er kledd med ca. 50 000 profilerte spon.



Innenfor inngangen er det en stein med innskrift fra en salme av Brorson.



Kirken var stengt da vi var der, men her er tre bilder av interiøret hentet fra Internet.



En grind i steingarden rundt kirken.

På alteret står en fritt stående skulptur; *Maria med barnet*, laget og støpt i lueforyglt bronse av Arnold Haukeland. Ingen annen Luthersk kirke har et slikt symbol.



Etter å ha vært på Gravberget, reiste vi tilbake til Flisbrua øst og videre derfra over til Sverige og [Bogringen](#), videre gjennom Bjurberget. Derfra tok vi noen smale skogsveier i retning av Røjdåfors og Svullrya.

Her er vi kommet til [Mattila](#). I dette huset er det restaurant.

Utsikten fra restauranten. Hver søndag er det buffet her.

Vi var der på en mandag, så det var ingen servering. Mattila er en finnegård med røtter fra 1640. I tillegg til de gamle husene er det bygget en rekke hytter i gammel stil for utleie. Det er nå så mange som 118 sengeplasser til utleie i hyttene.



Her er noen bilder fra området.





Dette er [Juhola](#), et finnetorp som ligger innenfor Mattila.

Link til [Värmlands Museum](#).

Juhola ble opprettet som kulturreservat i 2001, og det er gjort mye for å gjenopprette det kulturlandskapet som fantes før.



Slåtten er ferdig og høyet ligger til tørk i såter.



Noen bilder fra området.

[Link](#) til en en fin blogg om Juhola. Det er mye historie og fine bilder herfra.




Eng med veiter for drenering.



For å komme videre, må vi tilbake forbi Mattila.

Da vi kom tilbake til Norge kjørte vi innom [Finnskogen Turist & Villmarksenter](#) i Skasenden for å spise middag. Vi hadde bjørnesteik. Den var veldig god.



Da vi kom hjem hadde vi en vin på altanen mens vi så på solnedgangen.