

TUR TIL ENGLAND 7. - 18. AUGUST 2014

Vi nevnte for Anni og Eldor Fjermestad at vi var på kanalbåttur i England i 2011. De sa at det hadde de også hatt lyst til å gjøre, men det hadde ikke blitt, for de ville helst ikke reise alene. Vi sa at vi kunne godt ta en tur til, men da måtte de jobbe med slusene, for den gangen vi reiste, slet Anne Berit på seg brokk. Den kommer tilbake når hun anstrender seg. De lovet å ta slusene, og vi ble enige om å reise i august dette året.



Jeg var rundt [The Cheshire Ring](#) i 1992, og i 2011 var jeg og Anne Berit rundt [The Black Country Ring](#) ved Birmingham. Derfor så jeg etter en annen rundtur som kunne passe. Norwegian har startet med direkteruter fra Norge til Manchester, så da passet det godt å fly dit og ta [The Four Counties Ring](#). Den er avmerket på kartet til venstre.

Bror til Anne Berit, Asbjørn har flyttet fra USA til Manchester, så da passet det å besøke han på samme turen.



Jeg bestilte båt hos et firma som heter [Middlewich Narrowboats](#). Dette firmaet ligger i [Middlewich](#), og det ligger ikke så langt fra flyplassen i Manchester. Båten heter [Ellsmere Navigator](#).



Dagen etterpå, den 8., skulle vi tidlig opp for å ta flyet til Manchester. Vi reiste med [Norwegian](#). Denne flyvningen gikk via Sola, så vi måtte bytte fly der.

Den 7. august tok vi taxi ned til stasjonen på Kongsvinger, hvor vi tok flybussen videre til Gardermoen.

Der sjekket vi inn på [Radisson Blue Gardermoen](#). Vi hadde en god middag med vin til om kvelden.

Mens vi ventet på at flyet skulle gå, fikk vi meldinger om forsinkelse. Til slutt trodde vi at vi ikke skulle rekke flyet fra Stavanger, Sola. Vi greidde det så vidt. Da vi kom til gaten var vi de siste som gikk gjennom der og ut i flyet.

Eldor og Anni hadde bestilt på det samme flyet, så jeg hadde bedt dem spørre i gaten om flyet kunne vente på oss. Det hadde de gjort, men det ble ikke nødvendig å vente.



Her ser vi østkysten av England.




Deretter ble det tett skydekke.



Jeg slapper av.



Mye mer skyer.





Så er vi kommet under skydekket og nærmer oss Manchester.



Manchester lufthavn.

Da vi skulle hente bagasjen her, viste det seg at bagasjen vår ikke var kommet med fra Sola på grunn av at vi var så forsinket. Vi måtte fylle inn skjema med navn og bosted i England. Vi skulle bo på hotell første natten, så hvis vi ikke fikk bagasjen dagen etterpå, så tenkte vi at måtte vi ta ut båten og vente i den til bagasjen kom til hotellet.



Vi bodde på Kinderton House Hotel. Det har en stor uteplass på baksiden.



I restauranten om kvelden. Jeg tar bilde.



Her er det Anne Berit som tar bilde.



Til slutt er det en av gjestene som tar bilde av oss alle. Før bildeseansen hadde vi spist middag. Maten var velsmakende og fint presentert på tallerkenene. Det var tydelig at det er kokker her som kan sitt fag.



Det ble ganske fullt av folk utover kvelden, så det var tydelig at det var et populært sted.



Litt senere kom det et band som spilte dansemusikk. Det var stort sett bare oss som danset, og det var populært.

Etter hvert fikk vi lokket noen flere ut på dansegolvet.



De fleste sto ved baren.



Eldor og Anni koser seg med en «gin and tonic».



Dagen etterpå, den 9., etter at vi hadde spist frokost, «full English breakfast», gikk vi en liten tur i byen. Det første vi gjorde var å ta et bilde av hotellet vi bodde på.



Det neste vi kom til var kirken, [St. Michael and all Angels](#).
Vi syntes den var fin og tok flere bilder av den.



Midt mellom hotellet og kirken, går den kanalen som vi skal kjøre på.



Det ligger flere båter fortøyd bortover.



Under en bro, var det mange slike duereir.
Det så ut som det passet bra, for her hadde de en fin hylle
å bygge reiret på, og de hadde også tak over hodet.
Ypperlig reirplass så det ut som.



Dette er rådhuset i byen, «The town hall».



Typisk engelske leilighetsbygg.



Det er mange som har fine eneboliger.



Denne syntes vi var ekstra fin.



Dette er tilbygget med mye fine blomster.



Dette er syd i byen, og vi står på en gangbro over kanalen og ser dit vi skal kjøre dagen etterpå. Ruta vår er til høyre under brua i midten. En uke etterpå skal vi komme tilbake etter rundturen fra venstre bakerst i bildet. Den kanalen som går til høyre er [Shropshire Union Canal Middlewich Branch](#). Den som går rett fram er [Trent & Mersey Canal](#).



Når vi ser i andre retningen ser vi rett bort på det stedet hvor vi skal hente båten senere på dagen. Vi gikk innom der og spurte hva tid vi kunne hente båten. Vi ble fortalt at vi ikke kunne hente den før kl. 14.



Her ligger båtene.



Flere båter.



Jeg har funnet et par hunder som jeg selvfølgelig må snakke litt med.



Denne benken er gave fra den avdøde Thomas Moss fra Middlewich. Det skal forestille salt som blir fraktet i en kanalbåt. Det var stor saltproduksjon i Middlewich før i tiden, og saltet ble fraktet i kanalbåter på kanalene.

Etter at vi kom tilbake fra spaserturen, gikk vi alle fire bort til et supermarked, Tesco, for å proviantere. Vi måtte handle inn for minst tre dager, for det var ikke butikker på den første strekningen. Da ble det så tungt at vi måtte ringe etter en taxi for å frakte oss selv og varene tilbake til hotellet.



Etter at vi kom tilbake fra butikken, kom endelig bagasjen vår fra flyplassen. Rett før klokka 2 fikk vi de i resepsjonen til å bestille en stor taxi for oss. Her lesser vi bagasjen vår inn.



Her er vi der vi skal hente båten. Bagasjen er tatt ut, og sjåføren skal ha betaling.



Her blir vi tatt imot av personalet hos Middlewich Narrowboats.



Anni inspiserer båten.



Her er bagasjen klar til å lempes ombord.



En annen av båtene til selskapet.



Jeg snakker med en av de som jobber det.



Anni er fornøyd med båten.



Her er vi i gang.



Båter på begge sider i starten.



Her er vi gjennom den første krappe høyresvingen under brua og gjennom den første slusa. Det begynner å bli litt mer landlig.





Det var et yrende fugleliv langs denne kanalen. Her er en andemor med 5 unger.



Det var også mange svaner. Her er en av de.



Kyrne går og beiter langs kanalen.



Hegre.



Anne Berit måtte være med på de første slusene for å vise hvordan alt fungerte.



Store områder med jordbruksland.

Dette er på slutten av den første dagen. Det tok tid før vi fikk lastet all bagasjen inn på båten og fikk instruksjon om hvordan alt på båten fungerte. Dessuten tok det litt tid for å få føling med hvordan denne båten oppførte seg, så jeg kjørte litt sakte i starten.

Derfor var vi omtrent to timer etter det skjemaet jeg hadde satt opp for hver dag.



Eldor står framme i baugen og passer på at jeg treffer riktig gjennom de trange passasjene. Dette bildet er tatt rett før vi går gjennom den 4. og siste slusa for dagen. Vi fortøyde rett etter den siste slusa.



Neste dag, den 10., var det mer skyer og det ble litt regn utover dagen, men med gode regnklær var ikke det noe problem.



Her er kanalen bygget opp over landet ellers.



Her har vi fått på oss regntøyet.





Sothøne i sivet.



Sothøne.



Slike vrak så vi ikke mange av



Kunst.



Hegre.



Her flyr hegren.



Mer kunst.




Svanemor med to unger ble låst inne i slusa, men de kom seg fort ut da vi åpnet sluseporten.



Her er det fiskekonkurransen.







Morgenen den 11.



Morgenstemning ved kanalen.



Morgenkaffe.





Her er vi i gang igjen.
Det ble stort sett oppholdsvær denne dagen.



Her står jeg bakerst i båten ved roret.
Langt båt.



Nå hadde jeg så god kontroll på båten at jeg syntes jeg kunne ta på meg kapteinslua.



Det er mange idylliske partier langs kanalene.



Nå skal vi fylle vann. Jeg fortøyer mens Eldor finner verktøy til å åpne vanntank-lokket med.



Vi fant ikke noe verktøy som passet, så vi måtte improvisere med å bruke sikringsspinnen for rorpinnen og ei slegge. Det gikk til slutt.



Klargjøring av slangen.




Anni er forbindelsesledd til Eldor.



Det går veldig bra. Vannet fosser ned i tanken.



Her er vi i gang igjen. Neste sluse.



Det var flere slike skjæringer som kanalen går gjennom. Det er et enormt arbeid som er lagt ned for å få kanalene på plass.




Lunsj.
Mmmm!



Så følger noen bilder av landskapet langs kanalen.





Her kommer vi til [Gnosall Heath](#) og skal proviantere.

De andre står på brua og venter på meg.



Kanalen videre etter brua.



Rett ved brua er denne puben, The Boat Inn.



Her har vi handlet og jeg fordeler varene i posene.



Vi tenkte å spise på puben, men de hadde ikke middag på mandager, så da ble det selvlaget mat på båten igjen.



Eldor har kontroll før vi reiser videre.



Så er vi videre på kanalen etter brua.



Det ble en lang dag dette også, for vi lå fremdeles et stykke etter skjema..