



Dagen etter at vi hadde vært på Military Tattoo, hadde Kjell lyst på «full Scottish breakfast», så vi startet med å gå mot byen, men vi fant ikke noen restauranter som hadde det på menyen før vi kom inn til sentrum. Vi hadde to ulike varianter.



Restauranten ligger i Rose Street.



Etterpå gikk vi ned i parken nedenfor borgen. Det var mye folk ute og gikk i parken.



Mange fine rosebed.



Blomsterbed. De olympiske leker ble avholdt i London i 2012, og det vises her.



Enda et blomsterbed. Her vises de olympiske ringene.



Kjell står og ser utover parken.



Dette er er Gardener's Cottage helt øst i parken.



Kjell går opp til Royal Scots Regimental Memorial. Det er et minnesmerke som forteller om slag som det skotske regimentet har vært med i.



Her vises navnet på monumentet.



Denne steinen lister opp de slag som regimentet har vært med i fra Tangier i 1680 til Burma i 1943-47.



Det er en stor gressflate i midten.



Litt lenger borte ligger det en liten stein som skal minne om de 6 millioner jødene som ble utryddet i andre verdenskrig.



På vei opp [The Mound](#).



Her oppe finner vi igjen de olympiske ringene.

Vi går disse trappene opp gjennom [Milne's Court](#) til [Lawnmarket](#).



Gjennom muren.




Gatemusikanter i Lawnmarket.



Oppover Castlehill.

En skotte fra middelalderen.





Oppe på Esplanaden hvor Military Tattoo foregår.

Her ser vi nedover Castlehill. Midt i bildet ser vi [Tolbooth Kirk](#), en tidligere kirke, nå The Hub med restaurant ute og inne.



Vi satt her kvelden før.



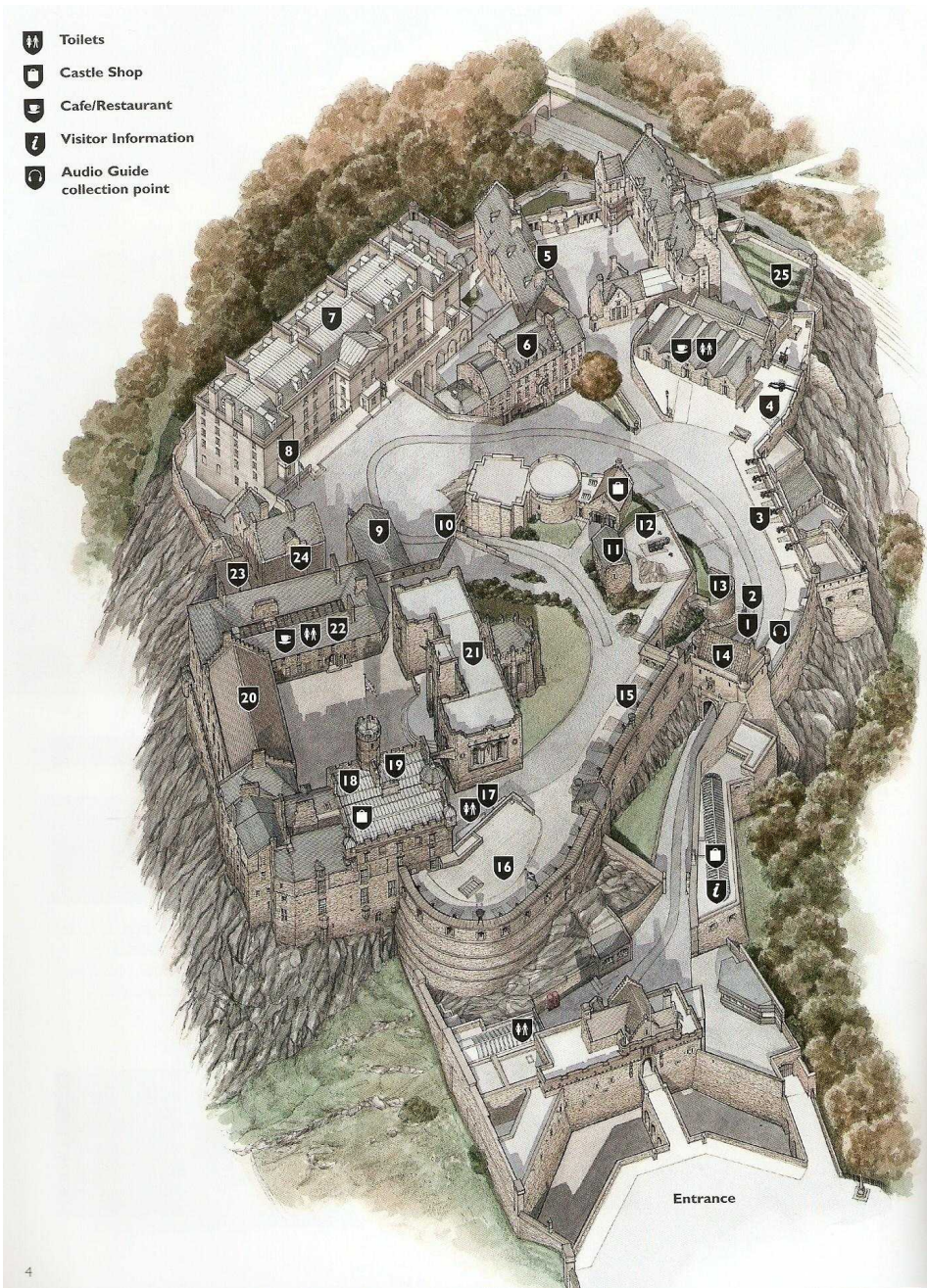
Videre oppover.



Det gamle vakhuset.



Den indre porten inn til borgen, Portcullis Gate, med Argyle Tower.



-  Toilets
-  Castle Shop
-  Cafe/Restaurant
-  Visitor Information
-  Audio Guide collection point

Illustration key

- 1 Castle Gates
- 2 Lang Stairs
- 3 Argyle Battery
- 4 One o'Clock Gun
- 5 National War Museum
- 6 Governor's House
- 7 New Barracks
- 8 Regimental Museum of The Royal Scots Dragoon Guards
- 9 Regimental Museum of The Royal Scots
- 10 Foog's Gate
- 11 St Margaret's Chapel
- 12 Mons Meg
- 13 Dog Cemetery
- 14 Argyle Tower
- 15 Forewall Battery
- 16 Half-Moon Battery
- 17 David's Tower
- 18 Royal Palace
- 19 The Honours of Scotland: The Scottish Crown Jewels The Stone of Destiny
- 20 Great Hall
- 21 Scottish National War Memorial
- 22 Prisons of War
- 23 Dury's Battery
- 24 Military Prison
- 25 Western Defences



På oversiden av Argyle Tower.
Vi ser også Lang Stairs, 70 trappetrinn opp til toppen.



En minneplate for Thomas Randolph som tok tilbake borgen i 1313 etter at den hadde vært i hendene på engelskmennene i 20 år.



Anne Berit på Argyle Battery. Det står 6 gamle kanoner her.



Når vi ser over muren, ser vi bort på One o'Clock Gun. Den fyres av hver dag kl. 13, unntatt søndager, Langfredag og 1. juledag.



Flere kanoner på Argyle Battery.



One o'Clock Gun. En av mannskapet ses i bakgrunnen.



The Cartshed, eller vognskjulet. I sin tid var det 50 vogner her som brakte varer opp fra byen til garnisonen som holdt til her.



Nå for tiden holder Redcoat Cafe til her. Vi var der kvelden før og spiste middag i The Jacobite Room.



Nedover igjen mot The National War Museum.
Krigsmuseet holder til i huset til venstre.



Et likhus bak bilen. Den store bygningen bakerst er sykehuset.



Kjell inne i et vakthus igjen.



En statue av [Douglas Haig](#).





På vei opp bakken mot regiments-museene.



Videre opp bakken mot Foog's gate.



Det er flere museer her opppe som vi ikke var inne i.



Her ser vi opp mot toppen hvor Crown Square ligger.



Dette er Foog's Gate.



Utsikt nedover der vi kom fra. Vi har guvernørens hus midt i bildet.



Her oppe er det en suvenirbutikk hvor det også er mulig å prøvesmake whisky (og kjøpe en flaske etterpå).



Fra suvenirbutikken ser vi bortover mot Scottish National War Memorial.



[Scottish National War Memorial](#) for å minnes skotske soldater som falt i de to verdenskrigene og senere.



Scottish National War Memorial, inngangen. Det var ikke lov å ta bilder inne.



Før vi går inn i [Great Hall](#), må vi bare ha bilde av festene for dreneringsrørene fra vannrennene.



Toppen av røret.



Et våpenskjold på veggen av Great Hall.




Dette er [Royal Palace](#). Kronjuvelene oppbevares der. Det er ikke lov å ta bilder der inne.



Statuer utenfor inngangen til Scottish National War Memorial.



Inne i Great Hall.



Ute igjen og på vei nedover mot byen.

Nedenfor borgen gikk vi på en sightseeingbuss, Hop-on-hop off.

Dette er inne i resepsjonen på [Our Dynamic Earth](#), som er et vitenskaps-senter med utstillinger som viser hvordan jorden er blitt skapt og utformet.



Flere bilder fra hallen.



Our Dynamic Earth sett utenfra.



Logoen til Our Dynamic Earth.



Vi gikk av sightseeing-bussen på Haymarket og spiste litt på en av restaurantene her.



Utsikt oppover mot borgen fra Haymarket.

Nå var vi ferdig med Edinburgh for denne omgang. Neste post på programmet var flyturen til Cardiff neste dag.