

## EDINBURGH– CARDIFF – BELFAST 12. – 22. AUGUST 2012

I august bestemte vi oss for å ta en tur til disse tre hovedstedene innenfor Storbritannia. Vi reiste først med Norwegian fra Gardermoen den 12 august kl. 15.00 til [Edinburgh lufthavn](#) kl. 15.55. Vi bodde på [Gilmore Guest House](#) utenfor sentrum. Vi tok taxi fra flyplassen og inn til byen. Etter at vi hadde installert oss på hotellet spiste vi om kvelden på en indisk restaurant i enden av gata, som het Gilmore Place. Resten av kvelden slappet vi av.

### LITT OM EDINBURGH



Edinburghs flagg



Edinburghs byvåpen



Det skotske flagget.



Skottlands plassering i Europa

Man antar at den første menneskegruppen av jegere og samlere kom til Skottland for rundt 11 000 år siden da istiden trakk seg tilbake. De første fastboerne begynte å bygge de første husene på skotsk jord for omtrent 9 500 år siden, og de første landsbyene oppsto for rundt 6 000 år siden.

[Skottland](#) er en selvstyrende nasjon og en av de fire som utgjør Det forente kongerike Storbritannia og Nord-Irland.

Kongedømmet Skottland var en uavhengig stat inntil 1. mai 1707 da parlamentsunionen forente landet med kongeriket England til kongedømmet Storbritannia. De to landene hadde hatt felles monark siden personalunionen i 1603, men hadde beholdt uavhengige parlamenter.

[Edinburgh](#) har vært Skottlands hovedstad siden 1437, og er nå sete for Skottlands parlament, som ble gjenopprettet i 1999 etter en folkeavstemning. Både den gamle og den nye byen ble tatt inn på UNESCOs liste over Verdensarven i 1995.

Man mener at byens navn kommer fra brytonisk Din Eidyn, Eidyns fort. Dette stammer fra tiden da området tilhørte kongeriket [Gododdin](#), i tidlig middelalder. Etter å ha blitt tatt av anglere fra kongeriket [Bernicia](#) ble navnet endret til Edinburgh.



Det skotske riksvåpen



Edinburghs plassering i Skottland





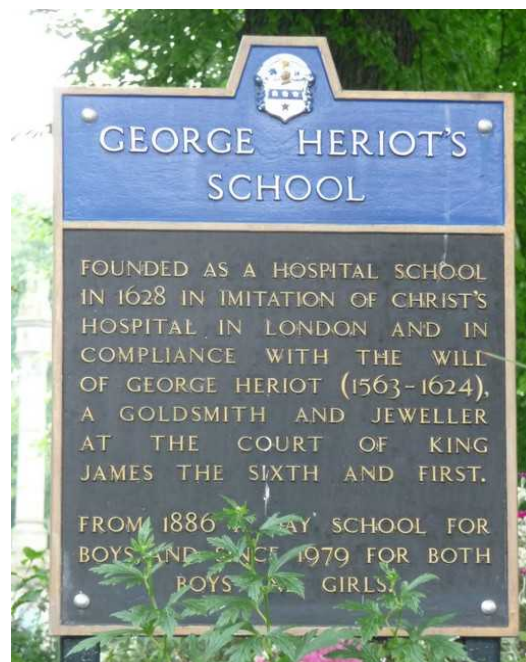
Neste dag gikk vi inn til byen via [The Meadows Park](#). Her er vi kommet til en skole som så ut til å være gammel og ærverdig. Den heter [George Heriot's School](#).



Skolebygningen som er over 300 år gammel. Se informasjonstavlen nedenfor.



Som det fremgår av plakaten er det av og til omvisninger i skolen.

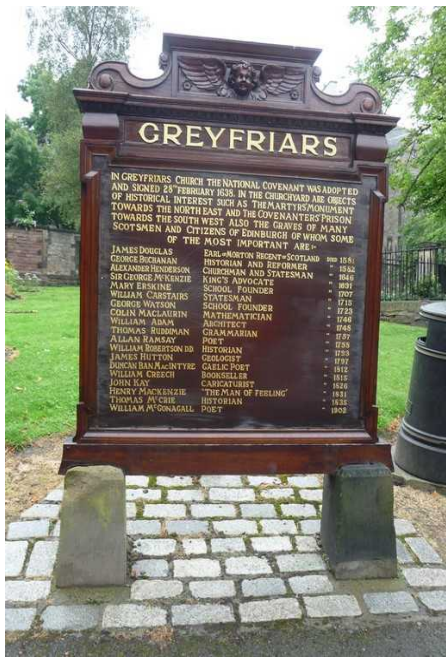


En del av [The Quatermile](#). Her bygges kontorer og boliger på et område hvor det var et sykehus, [The Royal Infirmary of Edinburgh](#). Klokketårnet i det forhenværende sykehuset er blitt stående.



[Greyfriars Kirk](#). Dette er en av de eldste bygningene som ble bygget utenfor gamle Edinburgh.





Her er vi i Candlemakers Row og nærmer oss Grassmarket.



I enden på Candlemaker Row. Til høyre går [Cowgate](#).



Her ser vi nedover Cowgate. Vi ser George IV Bridge.



Dette er [Grassmarket](#). Det er en historisk markeds plass. Det var et av hovedmarkedene for hester og kveg. Det foregikk også offentlige henrettelser her.



Fra Grassmarket går gaten [West Bow](#) opp mot gamlebyen.





West Bow går over i Victoria Street.



Victoria Street ender ut i George IV Bridge. Her ligger [Parliament House](#).



Her kan vi kle oss i kilt----



----før vi går inn i denne kafeen.



Bort her finner vi [The Edinburgh Dungeon](#).



[Tolbooth Kirk](#) med det høyeste tårnet i byen.  
Gata til høyre heter Castle Hill og fører opp til Edinburgh Castle.





Rett ved siden av, i Johnston Terrace ligger [St Columba's Free Church](#).



Dette er skiltet utenfor en restaurant i Castle Hill, [The Witchery](#).



Utsikt nedover Esplanade og videre nedover Lawnmarket.



[Gladstone's Land](#) i Lawnmarket er et hus som er bevart fra 1700-tallet.



Grisen er av plast..



Denne gatemusikanten spilte så bra at han fikk et pund.





I The Royal Mile ligger [St. Giles' Cathedral](#).

Gatemusikanten spiller ennå.



En statue av den skotske filosofen, historikeren, økonomen og forfatteren [David Hume](#).



En krigsveteran samler inn penger til syke barn.





Denne uken var det mange parader og opptog og gjøglere ute i gatene. Noen bilder av disse.







Disse må være fra en annen planet?



Mye folk i gatene.



Her har vi satt oss for å ta en pust i bakken.



Videre nedover the Royal Mile, går vi forbi [Museum of Edinburgh](#).





[Tolbooth](#) er nå et museum



Dette er [Canongate Kirk](#).



[Canongate Mercat Cross](#) fra 1128 ved Canongate Kirk. Et [Mercat Cross](#) er et symbol på at byen har tillatelse til å holde marked på denne plassen.



Utenfor kirken står en statue av den skotske dikteren [Robert Ferguson](#).





Kirkegården bak Canongate Kirk.



[The Old Royal High School](#) på [Calton-høyden](#).



[Nelson-monumentet](#) til minne om viseadmiral [Horatio Nelson](#). Det ble bygget i 1807 – 1815 for å minnes seieren over den franske og spanske flåten i slaget ved [Trafalgar](#) i 1805.



[De politiske martyrs monument](#) er en 27 m høy obelisk.



Nå er vi kommet helt nederst i Royal Mile. Til høyre ligger Palace of Holyroodhouse.



Palasset som ligger bak disse portene er en av de kongelige residensene i Storbritannia. Det var opprinnelig et kloster som ble grunnlagt i 1128.





Enhjørningen som inngår i det skotske våpenskjoldet.



Her er vi i [The Queen's Gallery](#).  
Inne i den utstillingssalen vi først kommer inn i etter å ha gått opp trappene.



Diverse gjenstander av sølv.



Bilder av Michelangelo, Leonardo da Vinci og Raphael.




Kunstferdig [klokke](#).



[En maurisk tjener](#).





The Sobieski Book of Hours



The Mainz Psalter. Dette er den andre boken som ble trykket med Gutenbergs metode.



Gullkrone fra Ecuador.



Sabler. Den til venstre fra Persia og den til høyre fra Kashmir. I midten et skjold fra India.



Kronen til Bahadur Shah. Som var den siste mughal-keiseren i India.



Påskeegg.





Waterloo-stol laget av Chippendale.



Oljemaleri fra Venecia.



Her tar vi en pause i kafeen.



Her skal vi gå gjennom porten inn til slottet.



Palace of Holyroodhouse





En fontene rett etter vi har gått gjennom porten.




Inngangen til Palasset.



Her ser vi tilbake mot porten.



Slottet er bygget rundt en stor firkantet åpning.  
Det er ikke lov å ta bilder inne i slottet.



Her er vi ute igjen, i [klosterruinene](#).



Murene er imponerende fremdeles.









Revebjeller.



Felespiller.



Mye vegetasjon i hagen.



På vei tilbake til kirkeruinene.



Sikkert grunnmurer av gamle bygninger.



Utsikt mot [Holyrood Park](#).





Kjell står vakt i et skilderhus. Paraplyen er nok ikke mye  
tess å forsvare seg med.



Klosterkirken sett fra utsiden.



På baksiden av slottet.



Fin busk.



Blomstene på busken.



Blomsterbed.





Ute igjen på plassen foran slottet.



Dette er [den skotske parlamentsbygningen](#).



Parlamentsbygningen med [Salisbury Crags](#) i bakgrunnen.



Her ser vi også taket på [Our dynamic earth](#) bak parlamentsbygningen.



Langs gata er det montert inn plater på veggen av parlamentsbygningen der det står sitater av kjente skotske personer.







Nå er vi tilbake igjen til [Canongate Tolbooth](#).



I Jeffrey Street ser vi mot [North Bridge](#) rett fram og [Waverley jernbanestasjon](#) til høyre.



[Scott-monumentet](#) ligger på nordsiden av Waverley Bridge. Det ble satt opp til minne om [Sir Walter Scott](#).



Staut sekkepipeblåser.



En liten salgsbod på [Princes Street](#).



I gåaten, [Rose Street](#).





En pause i Frederic Street på en cocktailbar som heter Amicus Apple. Vi hadde hvitvin og reker.



Fra denne gaten ser vi opp mot Edinburgh Castle.



Her er vi lenger borte på Princes Street med en annen vinkel på utsikten til Edinburgh Castle.



Pølsevogn på Princes Street.



Ved siden av pølsevogna sitter denne karen og blåser i en didgeridoo, et australsk blåseinstrument.



Her ser vi tilbake langs Princes Street i retning mot Calton Hill.





Johanneskirken, [Church of St John the Evangelist](#) som ligger i enden av Princes Street.



[Caledonian Hotel](#).



Oppskrift på hvordan man skal partere en ku.



Begge er et blikfang for [Kylie's Restaurant & Grill](#).



Enda et blikk opp mot Edinburgh Castle.



På vei langs Atholl Crescent, der det er hovedsaklig boliger.





Her er vi på [The Spiders Web](#).  
Bak bardisken er Peter Cruikshank som Kjell treff for mange år siden på Rhodos. Han driver puben sammen med faren.



Det er bare et par gjester akkurat da vi var der.



Et par dekorasjoner fra puben.



Far til Peter er skikkelig Beatles-fan. Det kryr av bilder av Beatles i puben. Det spilles også mye Beatles-musikk.





Anne Berit, Peter og Kjell.  
Vi måtte ha et bilde av alle tre samlet.



Etter at vi hadde vært på The Spiders Web, måtte vi ha noe å spise. Vi gikk til nærmeste matsted. Det var en pub rett ved siden av, [Nicholson Pub Haymarket](#), som hadde god mat.

Vi spiste [haggis](#) med «neeps and tatties» (kålrotstappe og potetmos).