

## TUR TIL EGYPT FRA DEN 20. FEBRUAR TIL DEN 27. FEBRUAR 2009



Vi reiste med Charterselskapet Solia fra Gardermoen til Hurghada.

Hurghada ligger ved kysten av Rødehavet. Den har cirka 95 000 innbyggere. Den er et populært reisemål for turister og egyptiske badegjester. Turisme er også byens hovednæringsvei.

Både bosetning og næringsliv i Egypt er stort sett knyttet til den fruktbare Nildalen og til Nilens delta; hele 96 % av landet er ørken.

Totalt bor det ca. 76 millioner i Egypt.

Det første kongedømmet i Egypt ble grunnlagt i 3200 før Kristus. Det var innfødt styre helt til Perserne overtok styringen i 343 f.Kr.

Det var Perserne som startet utgravningen av Suezkanalen. Kanalen ble gjort ferdig i 1869.

Senere har Egypt vært styrt av Grekere, Romere, Persere, Bysantinere, Osmaner og av Storbritannia fra 1882. Egypt ble uavhengig fra Storbritannia i 1922.



Solia brukte Norwegian til å fly oss dit. Her er flyet vi brukte.



Dette er noen bilder fra flyplassen i Hurghada. I 2007 betjente flyplassen 5 947 616 passasjerer.





Vi bodde på et hotell som het Mina Mark.

Her er noen bilder fra hjemmesiden til hotellet.

Hotellet var 4-stjerners og var ganske bra.



Da vi kom frem til hotellet var det seint på kvelden og vi gikk ut i gata utenfor hotellet og fant en restaurant med italiensk inspirert mat.

Den var veldig god.



Dagen etterpå tok vi livet med ro.

Vi spiste først frokost i restauranten. De hadde et ganske bra utvalg av alt mulig.

Her kunne vi få stekt pannekaker eller omelett.





Etter at vi hadde spist frokost lå vi en stund ved bassenget. Det var et ganske fint bassengområde. Det var litt vind der hele tiden, men det var ganske bra i solen. Vi tenkte på å prøve bassenget, men det var ikke oppvarmet og det var ganske kaldt. Vi stakk bare beina nedi.



Her er alleen mellom de to byggene med leiligheter. Den går fra bassengområdet og nedover mot sjøen.



Her er vi nede ved sjøen hvor det var en liten strand



Her ser vi fra stranden oppover mot hotellet. Det var også en del solstoler.



Etter at vi hadde sett hvordan det var nede ved stranden spilte vi litt biljard



Her tar vi en pause i spillingen






Fra biljardrommet kunne vi se ut over muren og ned på gata nedenfor.




Her er samme gate sett i andre retningen.



Her går vi forbi bassenget på vei til leiligheten vår



Her er det en liten scene hvor det var musikk om kveldene



Her ser vi opp mot leiligheten vår




Her er utsikten fra terrassen





Her sitter Anne Berit og snakker med betjeningen.



På ettermiddagen gikk vi bortover gata for å finne et sted å spise lunsj. Vi fant denne restauranten som hadde mye indisk mat.

Her er et bilde innenfra restauranten og ut på gata



Her er maten vi spiste



Her sitter betjeningen og spiller domino

Resten av dagen slappet vi av. Om kvelden spiste vi på en kinesisk restaurant.



Dagen etterpå reiste vi på utflukt med buss til Luxor.

Vi ble hentet klokken 5 om morgen. Da var det helt mørkt.

Mesteparten av turen gikk gjennom ørken.

Da sola sto opp fikk vi tatt dette bildet.





Vi gjorde en stopp underveis der vi kunne spise medbrakt frokost. Her er det en flokk beduiner som tigger etter penger.



Fjellene var ikke så høye, men det var mange av dem



Her er flere fjell



Det var mange esler med kjerrer som dette å se



Her dyrker de sukkerrør



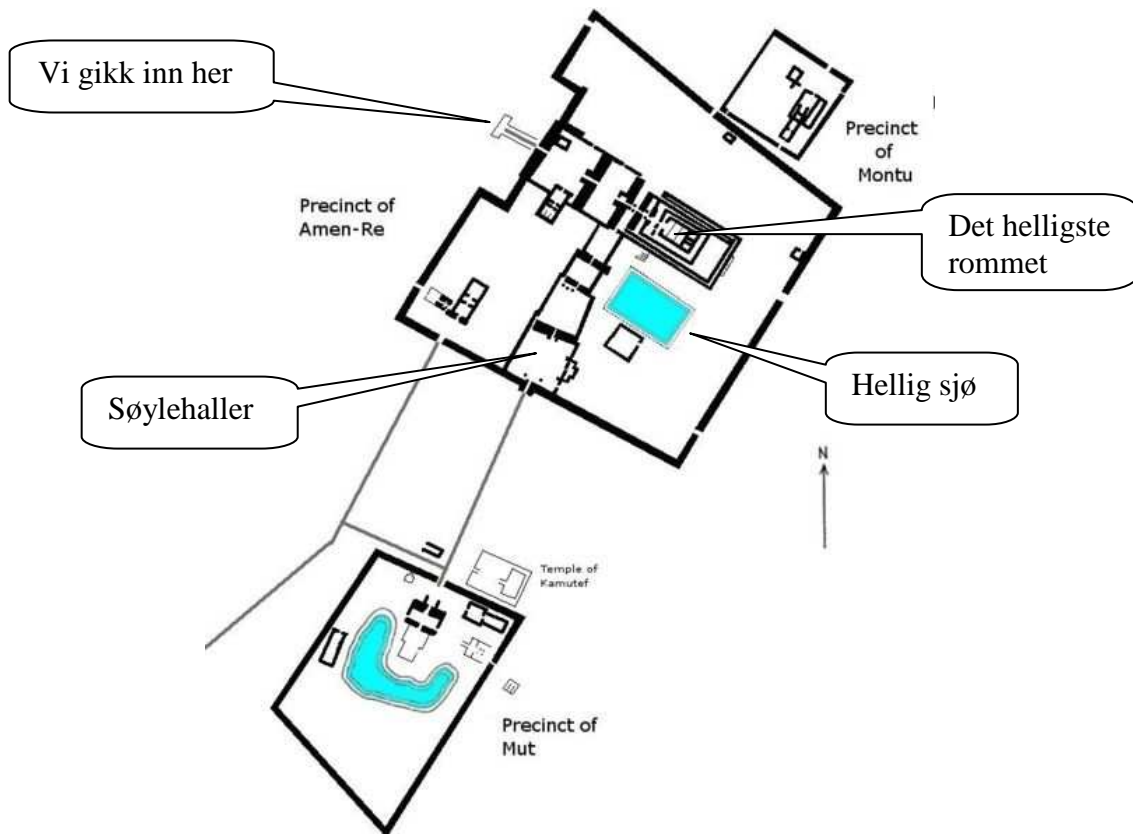


Her er et vannhjul ved en sidekanal til Nilen. Det blir drevet av strømmen i kanalen og løfter vann opp i renner som fordeler vannet utover markene.

Da vi kom til Luxor var første stopp i Karnak. Karnak er en egyptisk by som en gang var en del av den antikke hovedstaden Thebe. Templet ble bygget ca. 2000 år før Kristus.

I mange hundre år var templet i Karnak det antikke Egypts religiøse centrum. Hver farao bygde nytt eller gjorde forandringer. Det var hovedtemplet for Amonkulten, men også andre guder og gudinner ble tilbedt der.

Amon Ras rikstempel i Karnak, som er delvis bevart, er det største tempelanlegget historien kjenner til. I det nye rikes tid hadde templet 80 000 funksjonærer.



Dette er en planskisse over tempelet i Karnak






Her er vi ved inngangen der vi må gå gjennom en imponerende sfinxallé. Sfinxene her har løvekropper og hodene til en vær. Værhodene viser at dette er skaperguden Khnum. Templene på østsiden av Nilen (der solen står opp) hadde oftest en forbindelse med fødselsritualer i en eller annen form.



Guiden forteller om templet. Han var egyptolog og kunne mye om den gamle historien

Her er vi i verdens største søylehall med 134 søyler som er 23 m høye.



Her er noen nærbilder av søylene





Her er både den egyptiske guiden og guiden fra Solia som oversatte etter hvert som den egyptiske guiden fortalte.



Her ser vi de to obeliskene. Den høyeste er 30 m og ble reist av dronning Hatshepsut til ære for guden Amon.



Her er en tordivel på en søyle. Her sies det at hvis man går 7 ganger rundt tordivelen på søylen, så blir man lykkelig, rik og innflytelsesrik. Her er en gjeng som er gang med 7 runder.



Dette er det helligste rommet som er bygget for Amon



Dette er den hellige sjøen





Restaurering pågår hele tiden



Det var stort besøk denne dagen med mange busser



Her spiste vi lunsj. Restauranten lå rett ved siden av Nilen.



Da vi hadde spist, fulgte vi disse to båtene over til andre siden av Nilen



Her sitter vi i båten



Her ligger cruiseskipene fortløyd for dagen





Det var også en del seilbåter å se



Her er vi over på andre siden av Nilen



Første stopp var Kongenes dal. Her er et kart over området



Vi ble kjørt i dette toget innover i dalen


I Kongenes dal ble faraoene i 18. til 20. dynasti, fra omkring 1539 f.Kr. til omkring 1075 f.Kr. gravlagt. Den første farao som ble gravlagt der var Totmose I, og den siste var Ramses X eller Ramses XI. Den mest kjente av gravene er nok Tut-ankh-Amons grav. Hver enkelt grav har flere kamre. Den største har over 120 kamre konstruert for Ramses IIs sønner.



Her er vi på vei oppover








Dette var diverse bilder fra området

Det var ikke lov å fotografere inni gravene, så her er et bilde fra en av disse gravene som er hentet fra Internett.



Dette er krukker som ble gravd fram i området her uken før vi kom






Deretter var vi i en alabasterfabrikk der de laget figurer, vaser og bilder, etc.

Alabast er en finkornet variant av gips som allerede i oldtiden ble brukt til å lage små billedstøtter og andre kunstgjenstander. Det finnes bl.a. i Italia og ved Isfjorden på Svalbard.

Det er også en variant av marmor som kalles alabast (kalk-alabast), og den forekommer bl.a. i Egypt (orientalsk alabast) og i Mexico.



Her er vi ved Hatshepsuts tempel.

Hatshepsut var dronning i 1490–1469 f.Kr. Hun var den eneste kvinnelige farao i Egypt.

I 2007 mente egyptologer å ha identifisert den 3500 år gamle mumien av dronningen. Mumien ble funnet i Kongenes dal i 1903, men ble først identifisert etter nyere metoder.







Dette er det aller helligste rommet hvor en statue av guden Amon ble oppbevart.



Dette er utsikt i retning Luxor fra Hatshepsuts tempel.



Om kvelden spiste vi på en kinarestaurant rett ved siden av hotellet vi bodde på



Her gjør kelneren ablegøyer



Her venter fruktselgeren på kunder



Her skal Kjell kjøpe postkort






Butikkeieren pakker inn postkortene




Kjell ser på større bilder



Han kjøpte dette. Det er malt på papyrus på original måte og signert av kunstneren.



Eieren skrev navnene våre på egyptisk



Her er handelen gjort





Etterpågikk vi på stranden



Her har Kjell kommet seg opp på solsenga



Her er bevis på at Kjell går ut i Rødehavet



En kamel avkjøler seg i vinden ute på kaien



Her er kamelen tilbake på stranden. Det var mulig å ri på kamelen, mot betaling selvfølgelig.



Her er en due som ofte satt på terrassen vår





Dette er han som gjorde rent på rommet vårt



Det er et enormt vakthold utenfor bankene. Han her skulle "hjelp" meg, trengte seg fram og trykket på tastene, tok ut pengene og ville beholde 20 pund til seg selv som takk for "hjelpen". Han fikk 10 pund.




Vakt



Vakt




Om kvelden gikk vi på kinarestauranten



Her har vi bestilt mat





Dette var kelneren vår denne kvelden



Pynt på tallerkenen, gulrotfugl.



Her er enda en gulrotfugl



Slik så alle taxiene ut. Det var enormt mange taxier i byen og de stoppet i ett sett og tutet for å høre om vi ville ha taxi.



Det var like mye vakt på hotellet vårt. Det satt tre fullt bevæpnede vakter her hele døgnet.



Dette var Internettavdelingen på hotellet





Da vi kom fra kinarestauranten spilte vi sjakk.  
Kjell står og studerer stillingen.



Her spiller Kjell med en av naboene



Den fjerde dagen vi var der  
skulle vi ha vært på en  
utflukt til Kairo.

Etter turen til Luxor som  
varte 16 timer, var vi trøtte  
av busskjøring. Dessuten var  
vi blitt forkjølte av  
aircondition anlegget.

På turen til Kairo måtte vi ha  
reist av gårde klokka 2 om  
natta, og turen var dobbelt så  
lang.

Vi meldte derfor avbud.

Da gikk vi glipp av disse  
pyramidene utenfor Kairo.

Egypt var et hyggelig land å reise til. Alle var blide og imøtekommende.

Det eneste aberet var at når vi gikk gatelangs så skulle alle selge et eller annet. Vi var som regel ikke interessert i å kjøpe noe, så det ble slitsomt å si nei takk eller å stirre rett fram og late som om vi ikke hørte hele tiden.