



Dublins flagg



Dublins våpenskjold



Irlands flagg



Irlands riksvåpen



Irlands plassering i Europa

Dublin (irsk: **Baile Átha Cliath**, 'Byen ved overgangen for slep' og **Dubhlinn**, 'Svart kulp' (eng. Blackpool)) er hovedstad og den største byen i Irland med litt under 500 000 innbyggere i bykjernen. "Dublin Urban Area" har 1 045 769 innbyggere.

Første gang byen nevnes er i ca 140, da geografen Klaudios Ptolemaios skrev om den under navnet *Eblana*.

St. Patrick skal ha besøkt stedet omkring 448, og omvendte mange av innbyggerne til kristendommen. I løpet av de neste fire århundrer vokste det opp en by ved et sted i elven Liffey hvor man kunne krysse med hesteslep.

Omkring 840 ankom norske vikinger, som anla en festning i området. Byen ble sete for et norsk kongedømme. I 852 tok danske vikinger kontroll, og de etterfølgende årene var preget av kamper mellom irer og dansker/nordmenn. Kildene varierer i sin omtale av hvem det egentlig var som kontrollerte Dublin; i Norge snakker man ofte om det som et norsk vikingkongedømme, mens man i Irland og Storbritannia omtaler dem som *Danes*. Historiske irske kilder bruker i regelen bare «de fremmede fra Dublin», *Gaill Áith Cliath*. Dette fortsatte inntil 1014, da irene seiret i slaget ved Clontarf.

Irlands historie begynner i førhistorisk tid, omkring 8000 f.Kr., da de første menneskene ankom til Irland fra Storbritannia og det europeiske kontinentet. Det er mulig at det på dette tidspunkt var landforbindelse til Irland, da antagelig mellom dagens Skottland og Nord-Irland hvor avstanden er kortest. Det er få spor etter de tidligste innbyggerne, men deres etterkommere og andre som ankom til øya etterlot seg store neolittiske funnsteder som Newgrange.

Fra det 5. århundre e.Kr. begynte kristningen av Irland, gjennom St. Patrick og en rekke andre misjonærer. Innen år 600 hadde det oppstått en keltisk form for kristendom, som først inneholdt en rekke elementer fra keltisk mytologi. Kristendommen har siden spilt en betydelig rolle i Irlands kulturelle og politiske utvikling.

Fra omkring 800 fulgte mer enn et århundre med vikinginvasjoner, som forårsaket stor skade på den monastiske kulturen og på de regionale dynastiene. Etterhvert oppstod et nytt samfunn, der nordboerne ble assimilert eller opprettet egne kongeriker.

I 1169 ankom normannerne og en periode på over 800 år begynte hvor England var sterkt involvert i styret av øya. Fra 1541 tok den engelske monarken direkte kontroll, og et betydelig antall nybyggere fra England og Skottland reiste over. Dette førte til at den gamle adelen ble presset ut, og til at det oppstod en religiøs konflikt mellom de protestantiske nybyggerne og de katolske irene. Denne konflikten har siden vært et gjennomgangstema i irsk historie.

Irland fikk sitt eget parlament, og hadde et begrenset selvstyre, men makten lå i anglo-irske, protestantiske hender mens den katolske majoriteten ikke hadde stemmerett. I 1801 ble øya innlemmet i Det forente kongerike Storbritannia og Irland, og det irske parlamentet ble avskaffet.

På begynnelsen av det 20. århundre skjøt uavhengighetskampen på ny fart, og i 1922, etter den irske uavhengighetskrig, ble øya delt i to. I nord oppstod Nord-Irland, en britisk provins som med unntak av perioden 1971–1998 har hatt begrenset selvstyre. Området har hele tiden hatt politiske og religiøse konflikter, og spesielt i perioden 1968–1997 var det omfattende voldsbruk som også spredde seg til Storbritannia og den sørlige delen av øya. I sør opprettet britene Sør-Irland, mens irene opprettet Den irske republikk. Med den anglo-irske traktat ble den sørirske staten så til Den irske fristat, som deretter ble dagens Republikken Irland.

Denne gangen reiste vi med Ryanair fra Torp flyplass ved Sandefjord. Vi kjørte med bil fra Gran og parkerte på flyplassen.



Ryanair er et irsk lavpris-flyselskap som ble etablert i 1985.

I august 2006 fraktet selskapet totalt 4 002 358 passasjerer noe som gjør selskapet til et av de største i Europa, Ryanair er tredje størst regnet i antall passasjerer.

Ryanair startet sine flygninger til Torp fra London Stansted i 1997.




Sandefjord lufthavn, Torp eies og drives av Sandefjord Lufthavn AS. Lufthavnen er den nest største på Østlandet, og ligger ved Torp i Sandefjord kommune. Den har én rullebane, og rullebanens lengde er 2950 m. Sandefjord Lufthavn A/S ble kåret til Årets Vestfoldbedrift i 2002.



Her kjører vi ned bakkene til Jevnaker



Her er vi kommet til Sundvollen sør for Hønefoss



Nå er vi kommet til Drammen




Kontrolltårnet på flyplassen



Inngangen til terminalen



I innsjekkingskø



En pils ute i sola før vi går gjennom sikkerhetskontrollen




På flyplassen i Dublin



På vei for å hente kofferter



Anne Berit speider etter kofferter



Kofferten er kommet



Kjell i full fart


Vi kom så sent på kvelden at vi like godt tok en taxi til hotellet. Det tok ikke mer enn 15 minutter.



Innsjekking på Maple Hotel.



Vi måtte ha noe mat med en gang. Pubene hadde stengt kjøkkenet, men vi fant denne italienske restauranten som hadde åpent. De stengte dørene for nye gjester med det samme vi hadde kommet inn.



Her venter vi på maten



Tilbake på hotellrommet



Det er mange som har klaget på at vi nesten ikke har bilder av oss selv i reisebrevene. Derfor tar vi bilder av oss selv her.



Vi var så godt i gang at vi like godt tok et bilde til. Nå må vel alle være fornøyd.



Frokost på hotellet



Anne Berit vurderte å kjøpe denne kofferten for å frakte med Kjell som spesialbagasje på neste tur. Det blir mye billigere.



Dette er Monument of Light, som er 120 m høy og ble satt opp i 2002-2003. Den kom i stedet for en statue av Lord Nelson som ble sprengt av IRA i 1966.



Vi gikk forbi denne skulpturen ved Tyrone House




Rett før vi kom ut i O'Connell Street gikk vi forbi statuen av James Joyce, som er en kjent forfatter fra Dublin. Han er best kjent for romanen Ulysses.



I enden av O'Connell Street står denne statuen av Daniel O'Connell. O'Connell var en kjent irsk politiker og regnes i Irland som grunnleggeren av ikkevoldelig irsk nasjonalisme. O'Connell Street er en av de bredeste gatene i Europa.



Hovedpostkontoret som også ligger i O'Connell Street




Her er vi kommet ned til Liffey som renner gjennom byen og deler den i en nordlig og en sydlig del. Den nordligste delen er tradisjonelt blitt regnet som den fattigste.



Det er en fin gangpromenade langs elva



Anne Berit tar bilder



Vi gikk over denne brua, O'Connell Bridge



Bank of Ireland



Det var mange som gikk rundt og reklamerte for en eller annen restaurant



Turistbusser



Dette er hovedinngangen til Trinity College, som er Irlands eldste universitet. Kollegiet ble opprettet i 1592 av Elisabeth I av England. En av Irlands eldste skrifter, Book of Kells, er en av kollegets hovedattraksjoner, og trekker til seg et stort antall turister.



Dette er den berømte Molly Malone fra visen med samme navn, men også kjent som Cockles and Mussels. Sangen har blitt den uoffisielle hymnen for Dublin.



Sjauerjobb med ølbeholdere



Phil Lynott, Thin Lizzy-vokalisten som døde i 1986.




Den Anglikanske kirken i Dublin



EU-kontor




Byvåpenet til Dublin er støpt inn i lokket på en mengde lysstolper.





Tilsvareer vel KNA, Kongelig Norsk Automobilforening?





Hovedinngangen til St. Stephens Green, som er en stor park.



Nedenfor kommer en rekke bilder fra parken.







En bronzestatue til ære for poeten W.B. Yeats (1865-1935)

Høst



Dette er Arthur Edward Guinness, 1. Baron Ardilaun, tippoldebarnet til han som grunnla Guinnessbryggeriet. Han var forretningsmann og politiker, men er mest kjent for å ha gitt denne parken til det offentlige.



Et kart over Irland laget av Guinness ølflasker



Det var ikke mye søppel å se i Dublin.



St. Stephen's Green Shopping Centre som var det første handlesenteret i Irland.




Her må vi ha litt øl



Så blide vi er!!



Navnet på baren var laget i mosaikk i trappa




Dette skiltet sier at baren ble tildelt James Joyce Pub Award for å være en ekte Dublinsk pub



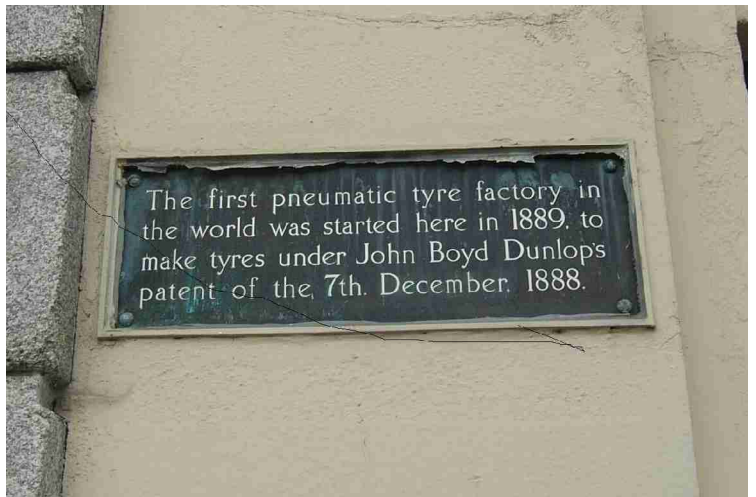
Vi må ut for å røyke. Irland var det første landet som innførte forbud mot røyking innendørs.



Skal Kjell handle????????????????




Slik så det ut inni handlesenteret



Vi gikk forbi en bygning med dette skiltet som sier at den første dekkfabrikken startet der i 1889.



Denne løveungen lå i en vinduskarm



Denne sto ved siden av. Det er kanskje moren?



St. Patrick's Cathedral er den protestantiske Church of Irlands nasjonalkatedral. Den står på det tidligkristne hellige stedet hvor St. Patrick skal ha døpt nyomvendte i en kilde i år 450.



Her er vi inne i borggården i Dublin Castle som var sete for den britiske administrasjonen i Irland frem til 1922.



Figuren som sto over porten der vi gikk inn er hentet fra stjernebildet Vekten. Se bildet over.



Middelaldertårnet ble bygget i 1204.



Christ Church Cathedral er Dublins eldste bygning fra 1038



I en del av kirken ligger Dublinia. Det er en utstilling om livet i Dublin i middelalderen



Dublinaldelen er bundet sammen med kirken med en bro



Denne kobberplaten lå i fortauet utenfor Dublinia.



Disse figurene sto også rett bortenfor Dublinia. De er en hyllest til barn i det nye tusenåret.



Etter at vi hadde sett på dette spiste vi lunsj på denne puben.




Her har vi nettopp bestilt mat



Utsikten fra bordet vårt



Her er vi i Temple Bar distriktet



The Temple Bar



Wall of Fame skal være en hyllest til de mest kjente irske musikere. Bildene er opplyste innenfra om kvelden.



Fin bar i The Temple Bar District



Vi gikk tilbake over elven Liffey på denne fotgjengerbrua, The Halfpenny Bridge, som er blitt ett av symbolene for Dublin. Det kostet en gang en half penny for å gå over brua.



Her var det godt og varmt i solen og folk satt i bare shorts.



Anne Berit ser på sightseeingbåten.



Denne sightseeingbåten gikk opp og ned elven hver time.



Vi spiste på denne restauranten/puben. Den lå rett ved siden av hotellet vårt



Den hadde fått flere priser for den beste musikkpuben



Vi spiste middag litt tidlig, så vi var de eneste gjestene i restauranten ved siden av.



Enda flere bilder av oss!! Nå blir det vel bra?



Vi hadde en øl i puben etterpå



Der var levende musikk. Disse to spilte hele kvelden.



På en ordentlig musikkpub trengs det diverse instrumenter

REISEBREVET FORTSETTER MED DAG 2