

10. mars 2010



Katten var inne og fikk mat



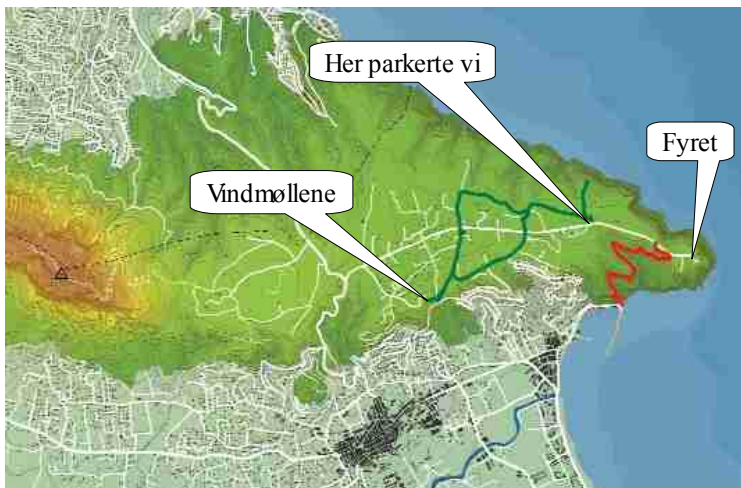
I dag var vi ute på Cap De Sant Antoni der det er et fyrtårn ytterst ute. Det ble bygget et kloster her på 1600-tallet, til ære for Sant Antoni, og et vakttårn for å varsle om afrikanske sjørøvere. Tårnet ble revet i 1894 da dette fyrtårnet ble bygget.



Vi gikk en tur i nasjonalparken, Montgó Nasjonalpark, der vi så disse perforerte rørene som sto opp flere steder. Det viste seg at det rørene var beskyttelse for planter som nylig var plantet.



Lenger borte fikk vi god utsikt sydover mot Javea.



Vi gikk langs den grønne ruten på kartet.



Her er det også noen gamle vindmøller.





Det er i alt 11 vindmøller her. De er 7 m høye og 6 m i diameter. De hadde to etasjer. Det var lagerrom i første etasje og i andre etasje var møllesteinene og maskineriet av tre med kraftoverføring fra vingene. De ble brukt hovedsaklig for maling av hvete, men også for andre kornsorter. De var i bruk helt til slutten av 1800-tallet.




Det sto også en metallokse i en park her.




Som vanlig må vi ha med et blomsterbilde.



11. mars 2010



I dag var vi en liten tur i Benidorm. Her ser vi sydover på Playa de Poniente, som er den sydligste av de to lange strendene i Benidorm.



Her ser vi nordover. Gamlebyen ligger til venstre i bildet. Den nordlige stranden, Playa de Levante ligger på andre siden av Califaliodden.




Det er en smal park langs strandpromenaden.



Her er det noen dekorasjoner langs gata innenfor.



Strandpromenaden.



Her ser vi mot Canfaliodden utenfor gamlebyen. Den kalles Middelhavets balkong.






Rett nedenfor odden er det en knøtt liten strand.




Her har vi gått opp på odden. Her er en gammel kirke, Iglesia de San Jaime y Santa Ana, som ble bygget mellom 1740 og 1790. Det er den eldste i Benidorm.



Utenfor kirken ligger Middelhavets balkong ytterst på odden. Den heter egentlig El Mirador de la Punta del Canfali. Det lå et fort her før denne balkongen ble anlagt.



Harpespiller.



Helt ytterst ligger denne utsiktsplattformen.





Dette er en statue til minne om de fra Benidorm som har mistet livet på havet.



Dette er byvåpenet til Benidorm

På 1700-tallet var Benidorm bare en liten fiskerlandsby med 215 innbyggere. I dag er det ca. 70 000 fastboende. 30% av dem er av utenlandsk opprinnelse. Det var på midten av 1920-tallet at de første turistvillaene ble bygget langs Levante-stranden. I 1957 vedtok rådhuset en reguleringsplan som la grunnlaget for turistmaskinen av i dag. Ca 5 millioner turister besøker byen hvert år.



Benidorm «by night». Den nest høyeste skyskraperen i Spania, Bali, i midten. Den er 186 m høy.

**13. mars 2010**



I dag kjørte vi en tur inn til gamlebyen i Altea. Her nærmer vi oss kirken.



Kirken «Nuestra Señora del Consuelo», har spesielle blå kupler.





På torget utenfor kirken er det en rekke restauranter



Små trange smug i området



Her er vi på vei tilbake til bilen.





Altea har eget flagg



Byvåpenet

Det har bodd folk her i uminnelige tider ved utløpet av Altar-elven, både iberere, grekere, romere og maurere. Da Johan I av Aragon erobret byen tilbake fra maurerne i 1244 ble det laget en bymur rundt gamlebyen. I dag er det bygget mange turisthoteller langs stranden og nå er det turisme som er hovednæringsveien. I dag bor det omtrent 17 000 mennesker i byen.



Etterpå gikk vi i denne nasjonalparken, Serra Gelada. Vi gikk langs den hvite veien opp til fyret.

Her har vi begynt å gå og ser tilbake mot Altea til høyre.



Her ser vi Albir nede til venstre.



Vi må gå gjennom en tunnel for å komme videre.



Klippene mot sjøen ser slik ut





Akkurat her er det ikke så bratt



Det er fin vei hele veien.



Det var veldig mange folk ute og gikk



Fin utsikt.



Fyrtårnet



Ruiner.





Utsikt fra fyret mot Albir



Her er det bratt ned



Utsikt sydover. Den høyeste toppen er 438 m høy.



Det var greit med en murkant her.



Til slutt et blomsterbilde, som vanlig.

Luftfoto av fyret




15. mars 2010



I dag startet vi på en liten rundtur nordover i Spania. Her kjører vi langs kysten nord for Valencia. En imponerende borg/bymur på toppen av høyden. Byen heter Sagunto.



Her er et annet bilde hentet fra Wikipedia. Byen ble bygget allerede ca. 500 f.Kr. Mesteparten av borgruinene stammer fra romertiden og fra maurer-tiden.



Her er vi kommet til hotellet i Castelldefels. Her skal vi til å spise middag.



Det er kombinert resepsjon, bar og restaurant.



Her skal vi til å bestille.



Samtidig får vi betjeningen til å ta bilde av oss.



16. mars 2010




Dette er den gamle borgen i Castelldefels. Bildet er tatt på lang avstand fra hotellet, så det er litt disig. Borgen ble bygget i middelalderen på ruinene av iberiske og romerske ruiner. Den skulle forsvare kirken i byen.



Etter frokost tok vi toget inn til Barcelona for å gå en liten rundtur der. Rett utenfor jernbanestasjonen Estació França ligger denne parken, Parc Ciutadella. Her er en av inngangene.




I parken ligger Catalonias parlament.



Dette er et museum




I forgrunnen ser vi Hivernacle, som er en vinterhage. Om sommeren er det en kafe der inne. I bakgrunnen Castell de Tres Dragons som er et Zoologisk museum.



Dette er Cascada, en triumfbue og fontene med et vannfall. Den ble laget for verdensutstillingen i 1888.






En mammut i stein



Kjell kjøper et par øl




Vi satt på en benk i parken og drakk ølet.



Mens vi satt der fløy disse papegøyene att og fram.




Utenfor parken er det en brei aveny med fine lamper langsetter hele avenyen.




I enden av avenyen står det en triumfbue som ble bygget for verdensutstillingen i 1888.






Her gikk vi forbi en tyrefekterarena, Plaça de Toros Monumental. Arenaen ble innviet 12. april 1914. Det er den eneste arenaen hvor det arrangeres tyrefekterkamper i Barcelona. De to andre som fantes er stengt.

I det fjerne så vi **Torre Agbar**, med navn etter firmaet som eier bygningen, **Aguas de Barcelona**. Den er 144,44 meter høy. Den ble åpnet i juni 2005, og ble offisielt innviet av kong Juan Carlos 16. september 2005. Om kvelden lyser den i rødt og blått.




Her er vi kommet til **Sagrada Família** (Den hellige Familie). Den er tegnet av arkitekten Antoni Gaudí. Den ble påstartet i 1883, men er fremdeles ikke ferdigbygd. Mesteparten av byggingen har vært finansiert av private midler. Basilikaen er en av Barcelonas største attraksjoner. Kirken vil bli vigslet av pave Benedikt XVI søndag 7. november 2010 under hans besøk til Santiago de Compostela og Barcelona.





Gaudi har også tegnet dette huset, Casa Milà, som er et hus helt uten rette linjer. Huset ble ikke vel mottatt av borgerne i Barcelona da det ble bygget i årene 1905-1907, men det er i dag et landemerke i byen. I 1984 ble det tatt med på UNESCO's verdensarvliste.



Gaudi har tegnet mange andre bygg også, slik som dette:  
**Casa Batlló**

Dette er Plaça Catalunya hvor mange av de største gatene i byen møtes og som blir regnet som sentrum i byen.



Her går vi forbi Cathedral Santa Eulalia på baksiden.



Gatemusikere finnes over alt i store byer. Her i et smug bak katedralen.






Her er et bilde av katedralen som er hentet fra Wikipedia og teksten nedenfor er også sakset derfra.

**Katedralen i Barcelona (Catedral de la Santa Creu i Santa Eulàlia, også kalt La Seu)** er en gotisk katedral i bydelen Barri Gòtic. Den er sete for erkebiskopen av Barcelona. Katedralen ble bygd mellom 1298 og 1420 over den gamle romanske katedralen. Fasaden er i nygotikk, og stammer fra 1800-tallet, og sto ferdig i 1989.

Den er dedikert til Sankta Creu og Sankta Eulàlia. Sankta Eulàlia er Barcelonas skytshelgen, og ligger begravet i krypten.

Katedralen er 93 meter lang og 40 meter bred. Hagen måler 25 ganger seks meter. Katedralen er en treskipet basilika med 28 sidekapeller.



Dette er en fin buegang som vi gikk gjennom på baksiden av kirken.



Her er vi kommet til sørenden på La Rambla hvor Columbusmonumentet står. Monumentet ble reist i forbindelse med verdensutstillingen i 1888 til ære for Christofer Columbus. Søylene og skulpturen er til sammen rundt 60 meter høye. Statuen peker ut mot havet. Inne i søyla er det mulig å ta en heis opp til toppen.






Folkelivet på La Rambla



Her må vi ha litt mat. Anne Berit er i fin form.



Kjell ser litt mer sliten ut etter å ha gått denne lange runden i byen.



Barcelonas flagg



Barcelonas byvåpen

**Barcelona** er hovedstaden i Catalonia, en autonom region i det nordøstlige Spania. Den er også hovedstad i provinsen Barcelona og i comarca Barcelonès. Med sine 1,6 millioner innbyggere er Barcelona også Spanias nest største by etter Madrid og den største byen i Catalonia. Stor-Barcelona har over 5 millioner innbyggere, noe som utgjør rundt 70% av Catalonias befolkning.

Barcelona er et viktig økonomisk sentrum og en av Europas viktigste havnebyer. Byen er også et populært turistmål. Byen arrangerte sommer-OL i 1992.



Tilbake i Castelldefels går vi forbi universitetsområdet der det er parker og dammer og et yrende fugleliv.



Tilbake på hotellet er Kjell fremdeles sliten, men det hjelper vel med en øl?






Fine trær rett utenfor hotellet.



Flagg





Byvåpen

Castelldefels er en liten by rett syd for Barcelona. Det bor omtrent 60 000 mennesker i byen.


I tillegg til borgen som vi tok bilde av, er det 16 vakttårn rundt i byen som ble brukt av innbyggerne i middelalderen til å forsvare seg mot pirater.

Dessuten er den olympiske kanalen som ble brukt under de olympiske leker i 1992 plassert i byen.

17. mars 2010



I dag reiste vi videre i retning Andorra. Da vi var kommet litt opp i Pyreneene tok vi et par bilder av snødekte fjell.



Her er vi i sentrum av hovedstaden Andorra La Vella.



Bilde fra en av gatene.






Her må vi ha litt mat.



Kjell og hunden har en samtale i gang.



Enda et gatebilde.



På vei ut igjen gjennom grenseovergangen.




Flagget



Riksvåpenet

**Fyrstedømmet Andorra** er et lite land som ligger mellom Frankrike og Spania. Det tidligere fattige og isolerte landet opplever for tiden en blomstring grunnet turisme og sin status som skatteparadis. Det bor omtrent 85 000 i Andorra. Hovedstaden heter Andorra la Vella.




Her er vi på vei mot Zaragoza. Denne buen skal symbolisere at Greenwich meridianen går her.



18. mars 2010



Her er vi kommet til Zaragoza, på den store plassen utenfor Basilica del Pilar.




Catedral-Basilica de Nuestra Señora del Pilar. Det har stått mange kirker på dette stedet. Den første ble bygget ca 41 e.Kr. av Apostelen Johannes etter at jomfru Maria hadde vist seg for ham og bedt ham bygge kirken der. Den nåværende kirken sto ferdig i 1686.



Her er vi i en gågate



Det er statuer av diktere langs hele gata.



Gate med mange blomstrende mandeltrær





Her gikk vi forbi Gran Cafe. Det var jo litt hjemlig.



Da måtte vi inn og ha en kaffe.



Her er vi i gågata og ser mot basilikaen.



Her er vi i enden av plassen foran basilikaen. Basilikaen til høyre.



Helt i enden av plassen står Goya foran Catedral de La Seo



Dette er broen Punte de Piedra som går over elven Ebro.






Her er et par bilder av basilikaen og elven Ebro



Her har vi tatt et bilde av basilikaen fra broen Punte de Piedra.



Flagg



Byvåpen



Her er vi på vei tilbake til Cumbre del Sol. Midt i bildet har vi en figur som står flere steder langs denne motorveien.

**Zaragoza** (tradisjonelt **Saragossa**; latin: *Caesaraugusta*; arabisk: *Sarakusta*) er hovedstaden i den autonome regionen og tidligere kongerike Aragón.

Byen har litt over 660 000 innbyggere og er den femte største byen i Spania.

Byen ligger 199 meter over havet og er et knutepunkt mellom Madrid, Barcelona, Valencia og Bilbao, som alle ligger rundt 300 km fra Zaragoza.

Byen var en romersk utpost kalt *Caesaraugusta*, grunnlagt under Augustus. Før dette var byen kun kjent under det keltiberiske navnet Salduba.

Fra 1018 til 1118 var Zaragoza en av Taifakongedømmene, uavhengige muslimske stater som dukket opp i det ellefte århundre etter Córdoba-kalifatets kollaps. I 1118 ble byen gjenerobret av de kristne og gjort til hovedstad i kongeriket Aragón.





Her stoppet vi for å spise. Restauranten ligger midt i «ingenmannsland». Det sto bare et lite skilt på motorveien som vi fulgte.



Restauranten var full, og vi måtte sitte litt og vente til andre gjester hadde gått.