

20. januar



I dag gikk vi en lang tur i et stort friområde



Det var mye furuskog her



Det var vannposter og uttak for brannslanger langsetter stien



Kjell står ikke og tisser. Han ser ned i et stort vannreservoir



Her har furuspinneren vært. Det er mange larver inne i spinnets som blir sommerfugler (spinnere) etter hvert.



Det var mange forskjellige planter her



Her er en liten palme



Her snudde vi og gikk tilbake.
Totalt ble det en tur på 8 km

21. januar



I dag gikk vi på en ny tur nedover skråningen ned mot stranden. Her har vi akkurat startet.



Her ser vi nordover mot der vi bor. Det er ganske kupert



Her ser vi sydover



Stor bambus



Huler i fjellet



Her er vi kommet ned til et utsiktssted



Her ser vi ned på en sandstrand, Los Tiestos, som det er best å reise til med båt. Det skal gå en sti ned dit, men det så ut til at den var skyllet bort av regnet.




Her ser vi oppover mot der vi bor



Her er vi på det samme utsiktsstedet



Det er god sommertemperatur



Her er vi kommet ned til sjøen



Parkeringsplassen på stranden er blitt tatt av bølgene



Her ser vi bort på stranden, Morach beach.

22. - 27. januar



Disse dagene går det regnbyger her i området og det er kaldt, helt ned i 9 grader midt på dagen.

Vi holder oss helst innendørs, men tar noen småturer rundt i nabolaget.

Her har vi funnet et par skilt som vi synes er litt fine, men det er ikke mange som bryr seg om dem.

Ellers så prøver vi å holde kroppene våre litt i trim ved å bruke dette trimapparatet som er veldig bra og allsidig. Det finnes øvelser for alle kroppens muskler.



28. januar



I dag gikk vi en tur i friområdet igjen. Her ser vi ned i en dal hvor det har vært drevet med dyrkning i gamle dager.



Vi blir stadig imponert over blomstringen i januar



Det er dype daler her, men ikke så høye fjell. Nede i lia her ser vi at det også her har vært drevet dyrkning av et eller annet og det er bygget mange terrasser.



Nå begynner vi å se havet igjen



Mye stein




Her ser vi ned i bukta hvor Granadella ligger




Her er vi på vei nedover en stupbratt dal



Her er vi nede



Folk går tur på stranden med hundene sine



Bratte klipper



Det er rullesteinstrand her



Her ser vi strandbebyggelsen



Kjell studerer kartet



Dette er hovedgata. Det bor ca 300 mennesker i området og det skal være 3 restauranter her, så det er nok en fin liten strand om sommeren.

Etter at vi hadde vært her nede måtte vi gå alle bakkene, 210 m rett oppover igjen. Kjempefin trim.

29. januar


I dag ville vi til en liten by oppe i fjellene. Den heter Guadalest og har bare ca. 200 innbyggere. Den ble bygget på 1100 hundretallet av araberne. Den skal være den byen Spania som har størst besøk av turister og turisme er hovednæringsveien. Det er også 8 museer i byen.




Her ser vi byen fra veien da vi kom kjørende



Her er en skjematisk skisse over byen. Der er en forholdsvis moderne liten bydel til venstre, en liten bydel innenfor murene på toppen helt til høyre og den bydelen som ligger i midten utenfor murene.



Her ser vi opp på festningen til venstre og vi ser klokketårnet



Her ser vi klokketårnet på Penon de la Alcala noe nærmere



Her nærmer vi oss inngangen til den øvre bydelen



En som prøver å tjene noen penger



Vi må gjennom Portal de San Jose for å komme til den øvre bydelen



Her er vi inne i tunellen




Oppe på torget. Vi ser rådhuset i midten.



Det finnes souvenirbutikker over alt.



Nærbilde av rådhuset



Et utsiktstårn som nå er i ruiner



Dette er en oppdemmet sjø, Embalse de Guadalest, som tjener som vannkilde for store deler av kystområdet rundt Benidorm. Vi ser demningen helt til høyre. Den ble bygget mellom 1953 og 1963.



Vi ser at det ligger snø på toppene i det fjerne

Enda et utsiktstårn i ruiner



Denne statuen sto midt på torget.




For å komme helt opp på festningen, Castillo de San José, så må vi gjennom bymuseet, som er huset til familien Orduña. De bygget huset etter det store jordskjelvet i 1644.

Dette bilde er tatt der.



Flere bilder av klokketårnet




På vei til toppen




Det var til og med en gravplass på toppen

Dette er en liten by, Benimantell, litt lenger opp i dalen. Kirke med sekskantet tårn. Vi kjørte gjennom noen gater som var så smale at det var bare millimeterklaring på begge sider.



Dette var en fin kirke som vi kjørte forbi rett utenfor Altea, nede ved kysten på vei hjem.




Dette bildet ble tatt av oss rett før vi gikk inn i den øvre bydelen i Guadalest.

Bildene nedenfor er bilder som var på den permen som vi fikk bildet vårt i



Her er et luftfoto av Guadalest.



Dette er fremsiden

30. - 31. januar - Ingen bilder

1. februar



Var en tur i nabobyen, Benitachell.



Tok et par bilder av kirken

2. februar - Ingen bilder.

3. februar



Kjørte en tur til Javea. Her er vi på kirkeplassen i Gamlebyen.



Blomsterpotter i vinduet



Deretter gikk vi nedover mot den delen av byen som ligger nede ved stranden. Her ser vi rester etter gamle vindmøller på bakketoppen



Denne båten står i en rundkjøring



Her går vi forbi et mandeltre



Nede på strandpromenaden satt disse to. De fikk ikke servering.



Her ser vi bortover strandpromenaden.



Dette er en litt uvanlig form på en kirke.



Her er vi ytterst på den ene moloen i småbåthavnen



Dette er innerst i havnen



Her ser vi fra moloen og innover mot strandpromenaden



Oversiktsbilde av havnen. Fiskegarnene viser at den også blir brukt av fiskerne i området.



Her tar vi en pils på en uterestaurant på strandpromenaden.



Kjell snakker med noen engelske som har kjørt med bil fra England og bor i nabobyen, Denia.

4. februar 2010 – Ingen bilder.

5. februar 2010

I dag reiste vi til Elche, som har to ting på UNESCOs verdensarvliste: Palmeruten i Sentrum av byen og det religiøse skuespillet *Misteri d' Elx*.



Byflagget til Elche

De første mennesker var i Elche 5000 år f.Kr., i den neolittiske perioden. I det femte århundre før Kristus ble den iberiske byen Helike grunnlagt. Den mest kjente arven fra denne tiden er den berømte *La Dama de Elche*. Man vet ikke riktig hvem hun var, men mye tyder på at hun kan ha vært en prinsesse. *La dama* er det viktigste kunstverk fra den iberiske perioden. Det er en kopi som er i Elche; originalen finnes i Madrid.

Elche ble ødelagt av kartagiske tropper, men ble gjenoppbygd som en romersk koloni, *Iulia Illici Augusta*. I romersk tid begynte Elches storhetstid. I visigotisk tid fortsatte denne storhetstiden, gjennom at byen blant annet ble et bispesete.

I middelalderen ble det kjente vanningsystemet innført i Elche. Byen ble gjenerobret av kong Jaime i 1265.


Tradisjonelt har det vært jordbruk og skoproduksjon som har vært de viktigste inntektskildene for Elche. I tillegg er andre viktige industrier: metall, keramikk, sukkertøy, konfeksjon og bygningsindustri. (Iflg. <http://no.wikipedia.org/wiki/Elche>)



La Dama de Elche



Vi parkerte rett ved siden av Rio Vinalopó. De har faktisk fundamentert elveløpet gjennom hele byen. Når det ikke regner så mye renner elva bare i den lille renna i midten.



Her ser vi en bro for en av hovedveiene over elven. På høyre siden ligger byparken.



Det første vi ser når vi kommer ut av byparken er Altamira fortet eller Alcázar de la Señoría som ble bygget på 12-13 hundretallet. I dag er det museer der.



Rett over gata ligger Basílica de Santa Maria. Det sto en moske her i 1265 da Jakob I erobret byen tilbake fra araberne. Kirken ble påbegynt i 1672.



Midt på plassen mellom fortet og kirken står denne figuren



Vi var innom turistinformasjonen og fikk et kart over byen og severdighetene.




Disse tre apostler står rett utenfor kirken. De er fra en scene i det religiøse skuespillet *Misteri d' Elx*



Her ser vi en gangbro som går over elven og dalen



Her har vi tatt en pause for å ta en liten pils



Dette er en av mange plasser hvor det er plantet palmer.



Dette er kongress senteret



Inngangen til en palmehage, Huerto del Cura. Det er store områder eller parker over hele byen som er tett beplantet med palmetrær.



Totalt skal det være plantet over 200 000 palmetrær over hele byen.



Det finnes andre typer trær også



Dette er inngangen til et kloster hvor det er arabiske bad i kjelleren



Her er kirken sett fra en annen vinkel




Dette er Calaforrtårnet fra 12-13 hundretallet. Det er et arabisk tårn som ble brukt til å kontrollere folk som kom inn i byen.



Her ser vi fortet fra kirkeplassen



Kaktus som blomstrer



Her er vi på vei tilbake til Cumbre del Sol.