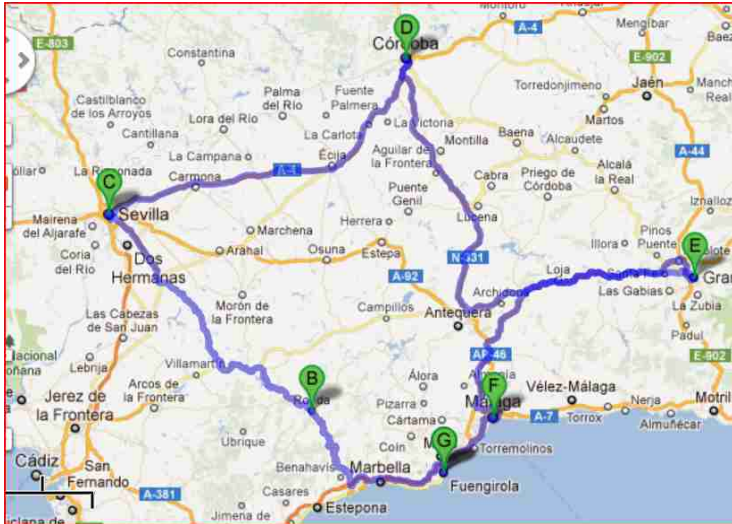


RUNDTUR: RONDA, SEVILLA, CORDOBA OG GRANADA

CORDOBA

Etter at vi hadde vært i Ronda og Sevilla tok vi toget fra Sevilla til Cordoba. Fra hotellet i Sevilla var det bare å gå ut av den lille plassen foran hotellet gjennom en smal gate. I enden av gata er det en taxiholdeplass og der sto taxiene klar. Togturen fra Sevilla til Cordoba tok bare 45 minutter.



Dette er reiseruta vår.


Gata i nærheten av hotellet.



Vi hadde bestilt på et hotell som heter [Hotel Riviera](#).

Det ligger i utkanten av gamlebyen.

Det er to-stjerners med en forholdsvis rimelig pris men OK. Uten frokost.



Flagg


[Córdoba](#) er provinshovedstaden i provinsen Córdoba i [Andalucía](#).

Byen har også vært hovedstad i Spania, både under romerne og under maurerne.

På 1000-tallet er det antatt at den var verdens mest folkerike by med kanskje opp mot 1 million innbyggere. I dag bor det litt over 300 000 der.



Byvåpen.



Dette er en tegning av byen fra 1567. Byen er sett fra sydsiden med romerbroen som går over elven [Guadalquivir](#).




En statue av [Gonzalo Fernández de Córdoba](#)
Dette er en plass i nærheten av hotellet vårt som heter [Plaza Tendillas](#). Det er mange staselige hus rundt plassen.



Litt lenger borte finner vi denne
[ruinen av et romersk tempel](#).



På vei inn på en ny plass, [Plaza Corredera](#).



Det er mange restauranter og små butikker rundt plassen.




Dette er inngangen til en klosterkirke, San Pablo.



Mange utsmykninger på denne fasaden.



Palasset Torres Cabrera.



Parken Jardines de la Merced.



Retten ved siden av parken ligger palasset [la Merced](#). Det var et kloster, men det er provinsregjeringen som holder til her nå.




Vi sitter og hviler litt i parken.




[Torres de la Malmuerta](#) er et port-tårn fra 1408.




Vi ser klosterkirken [San José](#) på litt avstand.



Dette er [Marrubial-muren](#). Dette er den nordligste bymuren som det er rester av i dag.




Det er laget en park langsetter muren.




Skyggefulle trær i parken.



Trapp med mennesker som går i trappen er malt på en mur.



Mer park med vann.




Samme bassenget.



Det er fremdeles appelsiner på trærne.



Kjell studerer kart for å planlegge veien videre.



På vei ut av parken.



Gjennom smale gater.



Det er kirker over alt. Denne heter [San Lorenzo](#).



Tårnet på San Lorenzo.



Tvers over gata er det en annen kirke, [Juramento de San Rafael](#).



Her er vi kommet til den store moskeen [Meszuita](#). Dette er klokketårnet, [Torre del Alminar](#).



Her går vi inn porten ved siden av tårnet.



Innenfor ligger borggården, [Patio de los Naranjos](#). Her vokser det mange appelsintrær.




Her er vi ute i gata igjen. Kongresspaleet til høyre og lenger nede [episkopal-palasset](#).

[Kongress paleet](#)



Episkopal-palasset igjen.



Denne statuen heter [Triunfo de San Rafael del Puente Romano](#). Den ble laget som takk for at Sant Rafael reddet byen fra pesten i 1651. Det ble satt opp mange slike statuer i byen.




Dette er nedre del av monumentet.




Bebyggelsen nede ved elva.



Triumfbuen, [Puerta del Puente](#), står ved enden av den romerske broen.



Noen bilder fra ornamenter utenpå fasaden til Mezquita.



Her er vi inne i appelsinhagen igjen.




Artig fontene med ei klokke med visere som roterer ved hjelp av vannet.




En annen fontene.









Inne i moskeen.




Takbilder











Den romerske broen på oversiden. Broen ble bygget ca 100 år BC.



Romerbroen på nedsiden.



Dette er Puerta del Puente sett fra broen.



Utsikt oppover elven.



Utsikt nedover elven. Det er noen småøyer her.



Ruinene av et gammelt kvernhus.



I enden av broen står dette tårnet, [Calahorra](#).
I dag er det et museum.



Utsikt fra broen mot gamlebyen og Mezquita.



Etter dette måtte vi ha mat. Det hadde begynt å regne, så vi gikk inn på en hotell-restaurant.



Det var flere som hadde gjort det samme.



Til og med fuglene hadde kommet seg inn.



På vei tilbake til hotellet ser gata veldig våt ut.



Vi kaster et blikk bort på den sydlige bymuren idet vi går forbi. Vi ser [Almodovar-porten](#).



Postkort fra søylene i Mezquita.