

Fra [Wien](#) gikk turen videre til [Bratislava](#) i [Slovakia](#).



Plasseringen av Slovakia i Europa


Slovakia, offisielt Den slovakiske republikk, har omtrent 5,4 millioner innbyggere, og dekker et areal på ca. 49 000 km².

Slovakia er relativt ung som selvstendig stat, og ble uavhengig så sent som i 1993 da landet [Tsjekkoslovakia](#) ble oppløst. Opp igjennom historien har området stort sett vært underlagt mektigere naboriker, slik som [Stormähren](#), [Kongedømmet Ungarn](#) og [Østerrike-Ungarn](#).

Siden uavhengigheten har Slovakia vært et stabilt demokrati med stor økonomisk vekst. Landet ble medlem av EU og NATO i 2004, og i 2009 ble Slovakia også med i Eurosonen.



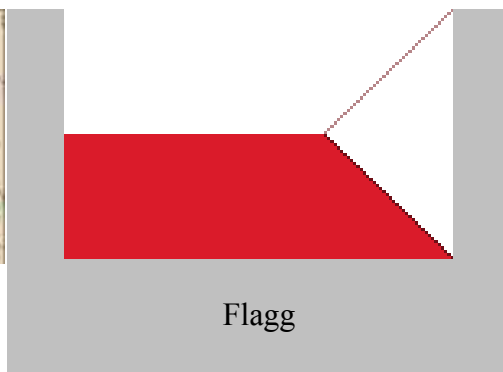
Flagg



Riksvåpen



Plasseringen til Bratislava i Slovakia



Flagg



Byvåpen

Bratislava (Pressburg/Pozsony) ligger ved et viktig strategisk punkt, stedet har vært bebodd i flere tusen år og ble befestet bl.a. av romerne. Den fikk byrettigheter i 1291. Byen var en del av Ungarn fra 907 til 1918. Den var Kongedømmet Ungarns hovedstad fra 1536 til 1784, og en del av det habsburgske monarkiet fra 1526 til slutten av første verdenskrig. Den var ungarsk kroningsby mellom 1563 og 1830, og sete for den ungarske riksdagen fra 1542 til 1848. I 1919 ble byen en del av Tsjekkoslovakia, og dagens navn ble innført. Mellom 1939 og 1945 var den hovedstad i staten Slovakia, som ble opprettet på tysk initiativ i 1938. Deretter ble den igjen tsjekkoslovakisk, før den igjen ble hovedstad i Slovakia i 1993.



Vi tok toget fra Südbahnhof. De var i gang med å slå sammen et par jernbanestasjoner her til en stor moderne stasjon.



På Praterkai. Vi ser Donau i bakgrunnen.





En bro som går over Donau og Neue Donau.






Neue Donau (Nye Donau) er en sidearm av Donau som blir brukt til regulering av vannstanden i Donau ved høyvann.




Den første stasjonen vi kommer til i Slovakia.



Hovedjernbanestasjonen i Bratislava. Vi var der etter 1 time og 5 minutters reisetid. Da vi kom ut fra stasjonen tok vi like godt en taxi ned til hotellet. Det tok bare 5 minutter med taxi. Da vi kom dit kunne ikke taxien kjøre helt frem på grunn av at hotellet ligger i gågateområdet. Vi måtte gå de siste 300 meterne til fots.



Bilder fra hotellet. Rommet vi fikk var veldig bra utstyrt.
Hotellet heter [Hotel Michaelska Brana](#) og det ligger veldig sentralt midt i sentrum i gamlebyen.



Leiligheten var i toppetasjen og vi hadde kirsebær rett utenfor takvinduet.

[St. Michaels port](#) er den eneste porten som står igjen av de 4 portene i den gamle bymuren. Den ble bygget omkring år 1300.



Dette er tårnet som porten går gjennom.

Tid for en liten pils etter togturen.



Litt kunst i gågata.



En liten sightseeing-bil av gammel årgang.



Mozart bodde i dette huset da han var 6 år gammel.



Det var nesten bare gågater i sentrum av gamlebyen.





Dette er der hvor [Novy Most](#) (Nybrua) går over Donau. Vi ser også oppover mot den gamle borgen.



Her ligger også [St. Martins katedral](#). Den er den største og fineste, samt en av de eldste kirkene i Bratislava, og er spesielt kjent som Kongedømmet Ungarns kroningskirke. En kopi av Ungarns krone er plassert på toppen av tårnet.



Statuer utenfor kirken.




Levningene etter helgenen [John den barmhjertige](#), som var patriark i Alexandria fra 606 to 616, ligger i dette kapellet. Det ligger vegg i vegg med St. Martins katedral.



[Nový Most](#) (Nybrua). I toppen av brupilaren som er 84.6m høy er det en ufo-lignende restaurant.




Utsikt fra brua.



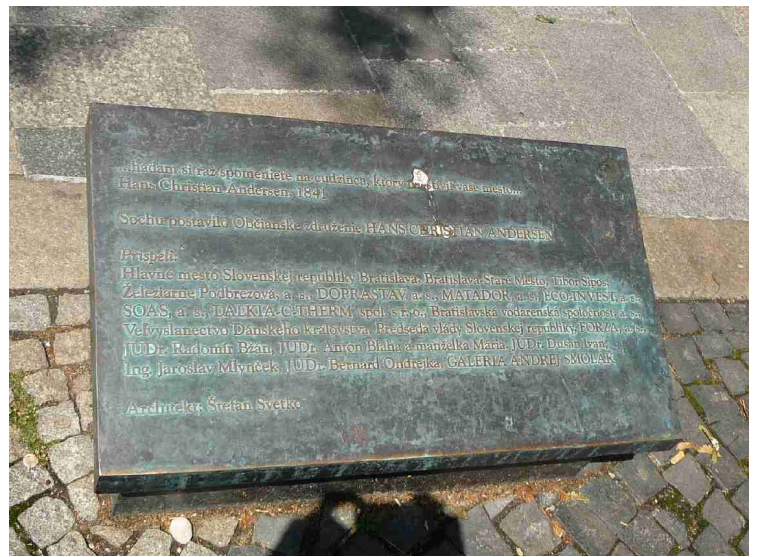
Mer utsikt fra brua.



Brua og ufo- restauranten sett fra en annen vinkel.



Springvann i gågateområdet.



Denne plaketten ligger foran statuen.

Statue av [H.C. Andersen](#) til minne om et besøk han gjorde her i 1841.



Štefan Králik var lege og dikter.



Tid for litt vin.



Fin etikett.



Her sitter Kjell.
Det var en irsk restaurant, så derfor spiste vi Irish Stew, men den var ikke så god som den vi lager selv.



Dette er på Hlavné námestie eller hovedtorget. Til venstre ser vi det gamle rådhuset.



[Roland-](#) eller Maximilian-fontenen midt på torget. Kong [Maximilian II](#) bygget denne som offentlig vannforsyning i 1572. På toppen står en statue av Maximilian.



Original statue av [Napoleon](#). Statuen ble laget i 1997 til minne om fredsavtalen i Bratislava som ble signert i 1805 etter at Napoleon hadde slått Østerrike som Slovakia var en del av.



Rett ved siden av hovedtorget, på Fransiskanertorget, finner vi disse salgsbodene og en liten sightseeing-buss.



Sightseeing-bussen.



Non-stop tak over et av vinduene i [rådhuset](#).



Ungarsk bank ved hovedtorget.



Salgsboder på Fransiskanertorget.




En titt inn i Fransiskanerkirken.



Dette er gata opp til hotellet vårt.



I resepsjonen på hotellet.



Hagen på baksiden av hotellet.



Motebutikk i en av sidegatene.




På vei opp til slottet kom vi forbi dette minnesmerket over [Raoul Wallenberg](#), svensk diplomat som reddet mange ungarske jøder i Budapest under siste verdenskrig.



En av inngangene til slottsområdet, Wien-porten fra 1712.



[Bratislava slott](#) er det største slottet i Bratislava. Det blir nevnt første gang i 806 men det er funnet rester etter befestninger her helt fra 2500 f.Kr. Det er blitt forandret mange ganger i årenes løp og det brant ned i 1811 og ikke bygget opp igjen før i 1950-årene.



På vei opp mot slottsplassen.



Utsikt over Donau fra slottsplassen.

En statue av [Svatopluk I](#) som var en krigerkonge i slutten av 800-tallet.



Mer utsikt. Vi ser også broen Nový Most.



Det går turist-tog opp hit også.



En plakat med en plan som viser hvordan slottet skal bli når det er helt restaurert.



Utgravninger.




Utsikt lenger nedover Donau. Vi ser gamlebyen til venstre.



Nå går vi nedover. Kraftige murer.



Her ser vi tilbake, oppover mot slottet.



Skyteskår.



Sigismund-porten fra 1500-tallet.



Sikt oppover mot porten.



Tid for en øl.




Kjell bestilte ølet gjennom det åpne vinduet over trappa.



Huset til den gode hyrde. Det ble bygget i årene 1760–1765 med forretning i første etasje og beboelse lenger oppe. I dag er det et ur-museum.



Rester av bymurene.



Flere rester av bymurene.



Her ser vi [Grassalkovich-palasset](#) på avstand. Palasset ble bygget som sommerpalass i 1760 for grev Antal Grassalkovich, en ungarsk adelsmann.



Vakter utenfor palasset.



I 1939–1945 var det sete for presidenten i den 1. slovakiske republikken.



I 1950 ble det et aktivitetshus for skolebarn i Bratislava og det ble etterhvert kraftig ramponert. Det ble restaurert tidlig på 1990-tallet og etter 1996 er det igjen sete for Slovakias president.



Nå trengte vi mat. Vi spiste på en indisk restaurant. Dette er litt snack før maten.



Kjell venter på maten.



Kjell venter fremdeles på maten.



Anne Berit tar bilder av dekorasjonene mens vi venter.



God mat.




Bilde av den boksen som regningen ble presentert i.



Bilde av borgen fra hotellrommet.



Dagen etterpå snakker Kjell med Napoleon.



Maximilian-fontenen igjen.



Dette er en statue som kalles «menn i arbeid»



Han her har stilt seg opp ved siden av. Han er glad for «donasjoner»



Her er begge i arbeid.




Dette gitteret henger over en av gågatene, [Laurinska](#).



En av trikkene i Bratislava.



[St. Elisabeth-kirken](#), bedre kjent som Den blå kirke på grunn av kirkens farge.



Kirken var stengt, men vi tok et bilde gjennom døra.




Dette ser ut som et minnesmerke på utsiden av kirken.



Feilparkering.



Fin bygning.



Bybilde.
Den nærmeste kirken er St.Ladislavs kirke.



Enda et torg.



Duer med en loffskalk.



Tid for en pils etter all denne gåinga.



En statue rett ved siden av.



Restauranten vi satt på.



Dette er faktisk en postkasse.



Hurbanova námestie. Det var hit taxien kjørte oss da vi kom fra jernbanestasjonen. Vi måtte gå til fot herfra og bort til hotellet.



Denne plaketten ligger støpt ned i gata som fører gjennom byporten.



Dørskiltet på rommet vårt.



Frantiskanske námestie.



Ungarske bank på Hlavné námestie.



På dette skilderhuset står det fortalt om et vakthus som sto i utkanten av Hlavné námestie fra 1767 til 1860.




Frantiskanske námestie



Kjell diskuterer med fotografen.



På vei bortover Laurinska.



Utenfor en kinesisk restaurant på Laurinska.



De hadde god mat.



Han her tegner folk.



Her går vi tilbake til hotellet igjen.



Ved byporten igjen.



Han her spiller gitar munnspill og trommer samtidig.



Han har fortjent en Euro.



Et siste bilde fra gata der vi bodde.

Dette var den siste byen på Interrail-turen vår. Vi bestilte en limousin på hotellet og ble kjørt direkte til flyplassen i Wien. Vi fikk dette flyet tilbake til Gardermoen.

