

Etter at vi hadde hatt to overnattinger i Luxembourg på denne Interrail-turen vår, reiste vi videre mot [Bern](#) som er hovedstaden i [Sveits](#). Det var bare 300 meter til jernbanestasjonen så vi gikk bort dit. Toget gikk kl. 11.11. Det skulle være i Basel kl. 14.26. Der måtte vi gå over grensen til Sveits og ta et tog som gikk 15.01. Det var i Bern kl. 15.46. Vi hadde planlagt alle togturene med hjelp internettsidene til DB Bahn som har rutetider over hele Europa. Alt stemte på minuttet.



Plasseringen av Sveits i Europa



Flagg



Riksvåpen

Sveits består av 26 delstater kalt kantoner. Bern er sete for den føderale regjeringen, benevnes *Bundesstadt*, og er dermed landets hovedstad. Sveits er et av de rikeste landene i verden.

Navnet Sveits kommer fra den standardtyske formen av kantonsnavnet *Schwyz*, dvs. *Schweiz*, som etter hvert ble brukt om hele føderasjonen.

Sveits' moderne historie startet i 1291, men det hadde da bodd folk i området i tusenvis av år.

I 1291 gikk de tre *Waldstätte* Uri, Schwyz og Unterwalden sammen mot Habsburgstyret. Disse undertegnet en avtale som blant annet sikret fri handel, og opprettet dessuten et forsvarsforbund.

Landet har en lang tradisjon som multikulturelt samfunn. Sveits består av flere etniske og språklige grupper, hovedsakelig tysktalende, fransktalende og italiensktalende, men det er også et fjerde offisielt nasjonalspråk kalt retoromansk.



Plasseringen til Bern i Sveits



Flagg



Byvåpen



[Bern](#) er hovedstaden i Sveits. Det er den fjerde største byen etter Zürich, Genève og Basel.

Byen Bern ligger ved elven [Aare](#). Berns gamle bydel ligger på en tange med vann på tre sider. Fra den gamle bydelen brer byen seg ut i en tolv kilometers radius.

Etter de første bosetningene ble byen i 1191 erobret av hertug Berthold V av Zähringen. I følge legenden kalte han byen Bern, fordi han skulle ha fanget en bjørn på dette stedet. Mer sannsynlig er imidlertid at Berthold oppkalte byen til ære for sagnhelten Dietrich von Bern, som han beundret.


Da vi var fremme gikk vi rett bort til hotellet som heter [Hotel National Bern](#). Vi var sultne, så vi gikk rett bort til en restaurant som ble anbefalt av de i resepsjonen i hotellet.



Da vi kom til restauranten var dette bordet opptatt.





Vi fikk et annet bord. Vi satt ikke der så lenge for det begynte å regne litt. Vi flyttet derfor under tak. Vi bestilte lammefilet. Det var veldig dyrt og veldig godt.




I mange byer i Europa så kryr det av duer. Her var det spurvene som rådde grunnen.




Her sitter de på kanten av en blomsterpotte og tigger etter mat.



Etterpå hadde vi dessert. Anne Berit hadde denne isen. Kjell hadde denne sorbeen.



Dette er i resepsjonen på hotellet.



I Sveits har de kontakter med 3 pinner. Vi fikk låne et adapter i resepsjonen slik at vi kunne bruke PC og hårføner.




Dagen etterpå gikk vi en lang sightseeingrunde. Dette er en liten park rett bortenfor hotellet.



Det er ganske bratt opp fra elven Aare og opp på det plataet som sentrum av gamlebyen ligger på. De som ikke orker å gå kan ta denne banen som er 105 m lang. Den heter Marzili og ble anlagt i 1885.




Rett bortenfor banen kan vi se opp på parlamentsbygningen.



Statue i en park nede ved elven.



Malararbeide på gang. Hele dette motivet er malt på en mur. Originalt.




Det er ganske frodig her langs elven.




Aare renner ganske rolig her, for den er oppdemmet litt lenger nede.



Vi kan se demningen her på andre siden.



Blomster i vinduene. Det ser ut som om de er buret inne.



Dette er en bratt vei opp fra elven til gamlebyen. Det er også trapper i det bratteste partiet.



Slike blomstrende busker var det mange av.



Dette er huset og atelieret til en maler fra Bern. Han het Friedrich Eduard Traffelet (1897–1954). Han var mest kjent som militærmaler.

Nesten oppe. Skal bare gjennom denne åpningen i muren.




Tid for en øl på en restaurant i Junkerngasse.



Her går vi på Nydeggbücke og ser ned på Aare og Untertorbrücke.



Fremdeles på samme broen.



I borten enden av broen kan vi se bjørner som blir holdt i fangenskap i den såkalte bjørnegrotta. Dette har vært en tradisjon i flere hundre år.



«Skilt» utenfor inngangen.



Når vi står på brua kan vi se ned på området som bjørnene holder til.




Trehjulssykkkel.



Statue i hovedgaten i gamlebyen.



Rådhuset som ble bygget i tiden 1406 - 1416.



Katolsk kirke rett ved siden av rådhuset.



Statue tvers over gata fra rådhuset.



Statuen står på et lite torg.



Teateret.



I enden av Kornhausbrücke fant vi denne lille rytterstatuen med en bjørn på hvert hjørne.



Bjørnene.



Ved inngangen til gamlebyen står dette klokketårnet fra middelalderen. Det har bevegelige figurer.



Her er vi på vei til andre siden av tårnet.



På andre siden.



De bevegelige figurene ses nederst til høyre.



Kasinoet.




Dette er platået utenfor domkirken. Det er en fin liten park her.



Når vi ser over kanten ser vi ned i dalen hvor Aare renner.



Bygninger langt borte på andre siden.




Domkirken var dekket med stillaser og presenninger da vi var der, så vi har funnet et bilde på Internett. Kirken ble påbegynt i 1421 men tårnet var ikke ferdig før i 1893. Det er den høyeste katedralen i Sveits.



Hovedinngangen.




Et glimt av domkirken der den ikke er tildekket.



En slags fontene.



Her spiste vi dagen før da vi kom. Det var litt dyrt her, så vi ville finne et annet sted å spise.



Spesielle ventilasjonsskorsteiner.



Vi fant et OK sted i gamlebyen.



God mat. Lam med potetmos.



Restauranten vi spiste på.



Etter maten gikk vi videre. Her går vi over Aare på en gangbro. Det sto skilt om at det var forbudt å jogge på brua, men på den tiden vi gikk over var det flere som jogget over brua i full fart.



Aare sett fra gangbrua. Da vi gikk over var det en som hoppet i elva og svømte til lands. Det var ganske sterk strøm i elva så han ble ført ganske langt nedover.



Den botaniske hagen skulle være fin, men vi syntes den virket som et stort villniss. Vi tok bare bilde av denne dammen.



Dammen igjen.



Tilbake i sentrum. Det er blitt så seint det er blitt lange skygger.



Lokalbefolkningen spiller Mølle.



Parlamentet som vi så nedenfra dalen da vi startet å gå denne dagen.




UPU-monumentet fra 2009. UPU står for Union Postale Universelle eller på norsk Verdenspostforeningen. UPU ble etablert i Bern i Sveits i 1874 for å utvikle posttjenestene mellom verdens nasjoner.



Stolrygg i spisesalen på hotellet. Går ut fra at det refererer til kantonene Bern, Uri, Schwyz og Unterwalden, som dannet forbund i 1323



Dette er spisesalen på hotellet.



Hotellet sett fra utsiden.



Dagen etterpå skulle turen gå videre fra Bern til Vaduz.
Dette er jernbanestasjonen i Bern.

Den var ferdig oppusset og fornyet i 2003.

Det er også et stort shoppingssenter under bakken i forbindelse med stasjonen. Butikkene her har åpent lenge og har også åpent i helgene.