


EDINBURGH– CARDIFF – BELFAST 12. – 22. AUGUST 2012

I august bestemte vi oss for å ta en tur til disse tre hovedstedene innenfor Storbritannia. Etter å ha vært i Edinburgh og Cardiff i noen dager, reiste vi videre til Belfast i Nord-Irland. Vi reiste fra Cardiff den 19. august kl 16.40 og vi var fremme i Belfast kl 17.50. [Belfast](#) er hovedstaden i [Nord-Irland](#).



Riksvåpenet til Nord-Irland



Byvåpenet til Belfast



Plasseringen av Nord-Irland i Europa



Plasseringen av Belfast i Nord-Irland



Nord-Irlands uoffisielle flagg

[Ulster](#) (Ulaidh) var opprinnelig et kongedømme som ca. 400 e.Kr. ble delt i tre. Norske vikinger hadde en tid støttepunkter her. Ved den anglo-normanniske erobring kom Ulster under engelsk herredømme. Etter et opprør 1607 ble mange irer fordrevet fra Ulster, og jorden gikk til skotske og engelske innvandrere. [Oliver Cromwell](#) fortsatte denne tvangsflyttingen. Da det irske kravet om selvstyre ([Home Rule](#)) oppstod på 1800-tallet, ble motsetningene mellom den irske og britiske befolkningen i området skjerpet. Den irsk-britiske avtalen fra 1921, som førte til opprettelsen av den irske fristat, gjaldt for hele øya, men gav Nord-Irland rett til å stille seg utenfor. Det protestantiske flertallet i nord besluttet å ikke knytte seg til fristaten, og seks av de ni grevskapene i Ulster forble under britisk styre, mens tre sluttet seg til Den irske fristat. Selvstyreavtalen ble gjennomført under motstand fra [Sinn Féin](#) og katolikkene, som krevde at Nord-Irland skulle forenes med republikken i en selvstendig all-irsk stat. De konservative unionistene satt med den politiske makten i Nord-Irland og konsoliderte den i 1920- og 1930-årene. Bl.a. ble det innført et valgsystem med enmannskretser etter britisk mønster, det ble opprettet en nesten ren protestantisk politistyrke og det ble vedtatt lover som bl.a. forbød [IRA](#), den katolske terrororganisasjonen som kjempet for et forent Irland.

Belfast har navn etter elven [Feirste](#), som nå for det meste går i rør under byen; elven [Lagan](#) er nå den viktigste i området. Byen ligger ved munningen av Lagan, ved Belfast Lough. Den er omgitt av fjell, blant annet Black Mountain, Cavehill og Castlereagh Hills.

En normannisk borg ble reist her allerede i 1177, men byen fikk ikke byrettigheter før 1613.

Ved delingen av øya ble Belfast hovedstad i Nord-Irland 1920.

Fra begynnelsen av 1600-tallet pågikk en storstilt innvandring av skotske, walisiske og i mindre utstrekning engelske protestanter, og fra slutten av hundreåret og utover på 1700-tallet også en betydelig innvandring av franske hugenotter.

Den sterke innvandring av protestanter fra Storbritannia gjorde Belfast til protestantismens høyborg i Irland, og forholdet mellom byens protestantiske og katolske befolkning har alltid vært mer eller mindre spent. Konflikten fra 1969 til våpenhvilen 1994 har gitt seg spesielt sterke utslag i Belfast. Voldshandlingene har bl.a. ført til en sterk nedgang i byens folketall. Motsetningene mellom den protestantiske og den katolske del av befolkningen har videre resultert i et svært segregert bosettingsmønster. Katolikkene er konsentrert til de sørvestre bydelene, mens protestantene dominerer i byens østre deler.

Sentrum har i senere år blitt opprustet kraftig, spesielt området ved elven. Mye av det er bilfritt.



Vi hadde bestilt på [Pearl Court Guesthouse](#) som ligger litt syd i byen, ikke langt fra universitetet.

Vi tok taxi fra flyplassen og vi sjekket inn sent om ettermiddagen.

Om kvelden spiste vi på en restaurant som lå rett i nærheten av der vi bodde. Den heter [The Barking Dog](#).



Frokostrommet.

Her fikk vi enkel frokost.

Vi kunne få omelett hvis vi ville ha det.



Dette er en kirke som ligger rett ved hotellet.



Rett nede i gata ligger [Queen's University](#).
Det ble åpnet i 1849 og har nå ca 25 000 studenter.



Et par bilder av universitetet.



En kirke som ligger rett nedenfor universitetet.
Den ser nokså forfallen og avstengt ut.



Crescent Church ligger tvers over gata.



The Thomas Thompson Memorial Fountain.

Thompson var kirurg og grunnla
Charitable Home for the Incurable.
(Veldedige hjem for uhelbredelig syke)



Ormeau Baths.

Dette offentlige badeanlegget ble bygget i 1888 for de som
ikke hadde innlagt vann.
Bygningen ble solgt i 1990 og huser i dag en
kunstutstilling.



Ulster Hall er en konserthall som ble bygget i 1859.



Inngangen til konserthallen.



Her kommer vi til [Belfast City Hall](#) (Rådhuset). Byggingen startet i 1898 og det var ferdig i 1906.



Her er vi inne i sentrum.



[Linen Hall Library](#) er det eldste biblioteket i Belfast.



Biblioteket.



Fremsiden på Belfast City Hall.



Dette er inngangen til [Victoria Square](#), et stort shoppingssenter i sentrum.



Baksiden av Custom house

[Albert Memorial Clock](#) ble bygget i 1869 og er et av de best kjente landemerkene i Belfast.



[Queen's Bridge](#) som går over elven Lagan.



Vi gikk på en sightseeing-buss og er her kommet til [Titanic-området](#). Dette er [Odyssey Arena](#), en stor sports- og underholdningshall med plass til 10 000 tilskuere.



Hele Titanic-området er et stort byfornyelsesprosjekt, der både dokkene og nye leiligheter inngår. Dette bygget kalles [Titanic Belfast](#) og her fortelles historien for området. [Hjemmesiden](#) til Titanic Quarter.



Her har vi nettopp kjørt forbi [SS Nomadic](#) som ligger i Hamilton Dock. Den ble bygget i 1910/11 for å være tilførselsskip for Olympic og Titanic. Den er for øyeblikket under restaurering.



På andre siden ser vi to store kraner [Goliath og Samson](#). Hver kran kan løfte 850 tonn 70 m opp.



Her ligger [HMS Caroline](#), en lett krysser som ble bygget her i 1914. Det er det nest eldste skipet i den britiske marine etter [HMS Victory](#).



Dette er [Titanic Dock&Pump House](#).



Inngangen til havneområdet.




Nå er vi på vei tilbake mot sentrum. Det er hovedsaklig her den protestantiske befolkningen bor, og bydelen her er kjent for sine politiske veggmalerier.

[Belmont Presbyterian Church](#)

Nedenfor er bilder av noen av de veggmaleriene vi kjørte forbi.





Tilbake over Queen's Bridge.



I enden av brua står denne figuren,
[The Thanksgiving Statue](#).



[Waterfront Hall](#) er et konferansesenter rett ved elva.



Dette er litt av det gamle rådhuset, [Old Town Hall](#).



En av inngangene.



Jaffe-brønnen ([Jaffe Fountain](#)) på [Victoria Square](#).



Stilig hus.



[St Anne's Cathedral](#)



[St. Patrick's Church.](#)



Skuddsikkert overvåkingskamera på toppen av stolpen.



I [Crumlin Road](#) ligger [Crumlin Road Courthouse.](#)



Det tidligere fengselet ([Crumlin Road Gaol](#)) ligger på andre siden av gaten. Det er forbundet med rettsbygningen via en tunnel.

Nedenfor følger noen bilder fra [fredslinjen](#) (Peace Wall) i [Shankill Road](#).

På grunn av urolighetene i 1970-årene og utover, ble det satt opp mange slike fysiske hindringer mellom katolske og protestantiske områder, spesielt i Belfast og Derry, men også flere andre steder.

Etter at forholdene er blitt mye roligere i det siste, så er det blitt malt på veggene, og de er blitt et turistmål i seg selv.

Nedenfor følger en rekke bilder fra kjøreturen i vestre del av Belfast.









St. Peter's Cathedral



Minnehage (Garden of Remembrance)







Et monument som heter [Rise](#).



Det mest kjente hotellet i byen, [Hotell Europa](#). Det er kjent som det mest bombede hotellet i verden.



Vi spiste et par ganger på [The Morning Star](#). De hadde god mat.



Blomster utenfor The Morning Star.




Inne i restauranten.



Betjeningen i arbeid med buffeen.



Kjell betaler.



Nærbilder av blomstene utenfor.



Musikanter utenfor The Morning Star.



Denne skulpturen står utenfor inngangen til Victoria Square. Den heter [Spirit of Belfast](#).



På veien tilbake til hotellet går vi forbi Hotel Europa igjen.





Hotellet holder til i denne bygningen.
Disse bildene ble tatt den siste dagen vi var der, og etterpå
var det å reise tilbake til Norge igjen.

Vi tok taxi til flyplassen, Flybe til Gatwick og derfra
Norwegian til Gardermoen.

