

Denne gangen gikk turen til Brussel som er hovedstaden i Belgia.

Belgia er et lite land med bare ca. 10 millioner innbyggere. Det ble ikke selvstendig stat før i 1830. Det er delt opp i 3 regioner: Brussel, Flandern (der de snakker flamsk, dvs. en nederlandsk dialekt) og Vallonia (der de snakker for det meste fransk, men også tysk).



Belgias plassering i Europa



Belgias flagg



Belgias riksvåpen

Brussel er hovedstaden i Belgia og en av landets tre føderale regioner. Regionen har 1 018 000 innbyggere (2006), mens kommunen har 142 853 innbyggere. Hovedstadsregionen Brussel og dens kommuner er offisielt tospråklige med fransk og nederlandsk.


Brussel er også EUs hovedstad, sete for Europakommisjonen og Europaparlamentet. I tillegg ligger NATOs hovedkvarter i byen. Brussel har vært vertsby for verdensutstillinger i 1897, 1910, 1935 og 1958. Til utstillingen i 1958 ble Atomium bygd.



Brussels plassering i Belgia



Brussels flagg



Brussels byvåpen

Vi reiste med



og vi fløy med denne typen fly, en Avro RJ85.

Brussels Airlines startet sine flyvninger 25. mars 2007.



Dette er et oversiktsbilde av flyplassen i Brussel



Flyplassen heter Brussels Airport og ligger ca. 11 km nordøst for Brussel. Den ble først anlagt av tyskerne i 1940. Etter dette har den blitt utvidet i mange etapper.

I dag betjener den omtrent like mange passasjerer i året som Gardermoen, og ligger på 24. plass i Europa.

I 2005 ble flyplassen stemt frem som den beste flyplassen i Europa, basert på en undersøkelse blant over 100,000 passasjerer over hele verden.



Avgangshallen

Vi bestemte oss for å ta toget fra flyplassen og inn til sentrum. Det kalles Brussels Airport Express og trenger bare omtrent 10 minutter. Denne banestrekningen ble bygget i 1955 og ble offisielt åpnet av Kong Baudouin den 15. mai.



Vi hadde bestilt på Hotel `la Madeleine. Det lå rett nedenfor jernbanestasjonen og midt i sentrum.



Dette er i resepsjonen




Hotellet lå rett ved et lite torg, Spanskeplassen



Her ser vi litt mer av torget



Det første vi gjorde var å spise en omelett med litt vin på en uterestaurant ved torget før vi startet sightseeingen.



Kjell venter på maten



Det var gatemusikanter her også



Deretter gikk vi bort til Grand-Place. Det er mange fine hus rundt plassen og den står på UNESCOs verdensarvliste. Huset i midten er Kongens hus hvor bymuseet befinner seg. Alle kostymene til Manneken-Pis befinner seg også her.



Enda en fin fasade



Det var mange uterestauranter her



Dette er rådhuset eller Hôtel de Ville. Det er fra 1400-tallet og er Brussels kjennemerke. Spiret er 96 m høyt og på toppen står det en værhane formet som St. Mikael. Det er 150 statuer på fasaden



Det er mange måter å tjene penger på. Han her skulle forestille maleren Vincent van Gogh og han skulle ha to euro for at vi skulle få ta disse bildene.



Kjell leser på kartet for å finne fram.

Dette er Manneken-Pis. Statuen ble laget av bronse i 1619 og er bare 55 cm høy. Den er blitt byens varemerke. Det finnes 654 forskjellige kostymer som brukes til forskjellige anledninger.



Det er mange som skal ta bilder.



En gang rant elven Senne rett forbi denne kirken. I dag er der bare hus.



Den heter Église Notre-Dame-de-bon Secours og er fra 1600-tallet. Den var ikke noe særlig å se på utsiden, men inni var den fin.



Etter å ha gått så langt, måtte vi ha en øl.



Her kommer serveringen



Spesielle trær



Enda en gatemusikant




Dette er Børsen som holder til i en bygning fra slutten av 1800-tallet.

Det er en mengde skulpturer på fasadene, slik som denne løven.

Det er populært å sitte på trappa og sole seg.



Dette er Église Saint-Nicolas. Kirken er like gammel som Brussel, dvs. fra 1000-1100-tallet. Den er viet til St. Nikolaus som er kjøpmennenes skytshelgen.



Det mange ikke vet, er at Manneken Pis har et kvinnelig motstykke. Jeanneke Pis er en statue (og fontene) som ble satt opp i 1987.



Nå var det blitt så langt ut på kvelden at vi var blitt sultne. Her leter vi etter et sted å spise.



Her har vi funnet et sted og vi sitter og studerer menyen. Anne Berit bestemte seg for laks og Kjell hadde muslinger.



Dagen etterpå bestemte vi oss for å reise med metroen til et sted som heter Bruparck. Det er en stor fornøylespark der og noe som kalles Mini-Europa, en utstilling av mange av severdighetene i Europa (EU-land) i miniatyr.

Vi tenkte å kjøpe billett i en billettautomat, men vi fant ut at vi ikke hadde passe mengde småpenger, så vi kjøpte billettene i en kiosk.

Hva?? Kommer ikke billettene??





Her får vi endelig billetter



Musehus



Mens vi kjørte med Metroen så vi rett bort på Koekelbergbasilikaen som er verdens femte største kirke. Basilikaen er 89 meter høy og 167 meter lang.

Basilikaen ble bygd for å feire Belgias 75-årsjubileum som selvstendig stat. Kong Leopold II la ned den første grunnsteinen i 1905 og i 1971 stod byggverket ferdig.




Dette er inngangen til Bruparck.

I bakgrunnen ser vi Atomium som ble laget til verdensutstillingen i Brussel i 1958 og forestiller et atom til krystallisk jern, forstørret 165 milliarder ganger. Monumentet er 103 meter høyt. Ni stålkuler med en diameter på 18 meter er knyttet sammen med opptil 35 meter lange rør. Vinduer på toppen av monumentet gir god utsikt over Brussel. Monumentet skulle opprinnelig kun stå oppe under verdensutstillingen, men er blitt stående og har blitt kjent som Brussels svar på Eiffeltårnet.

Nedenfor følger en rekke bilder fra Mini-Europa.







Etter å ha gått i denne store parken, var vi blitt sultne og vi måtte ha noe å spise. I forbindelse med parken var det mange restauranter og vi valgte å spise noe lett mat på denne restauranten her.



Inne i restauranten var det en noe spesiell lampe

Her er vi på vei ut av parken




Vi tok bussen på vei tilbake til byen. På veien så vi en traktor som pløyde et jorde med en Kvernlands plog.



Rett utenfor Bruparck er det et svært utstillingsområde, Brussels-Expo, som ble opprettet til verdensutstillingen i 1935. Det er hvert år 60 utstillinger og 90 andre arrangementer her.



Her er vi tilbake i sentrum og går i Parc de Bruxelles



Dette er også i parken



Dette er en av inngangene til parken



Rett utenfor parken ligger slottet som har vært de Belgiske monarkers residens siden 1820



Her står vi på Place Royale og tar bilde av kirken St. Jakob av Koudenberg.



Midt på Place Royale står en statue av Godfry av Bouillon som var leder av det første korstoget i 1096.



Her går vi fra Place Royale og ser mot Place de l'Abertine



Her var det sirlig klippede hekker



Denne kirken, Madeleine Magdalena, lå rett ved siden av hotellet vårt



Da vi kom inn i sentrum igjen kunne vi ikke motstå fristelsen til å prøve forskjellige belgiske ølsorter. Vi fikk også ostebiter til.



Det var ikke bare vi som prøvde dette




Da vi var ferdig med ølsmakingen var vi blitt sultne og på vei til en passe restaurant gikk vi forbi flere musikanter.




Her er vi på en restaurant og spiste biff, men de "kunne" ikke biff her. De hadde ødelagt den.




Dagen etterpå skulle vi reise hjem. Vi måtte ha et bilde av frokostsalen før vi reiste.



Vi hadde litt tid før vi måtte reise til flyplassen, så vi gikk og ruslet litt. Her er vi i et handlesenter hvor vi ikke kjøpte noe.



Dette er borgermesteren i Brussel i årene 1881-1898



Speil med varemerker fra forskjellige ølprodusenter