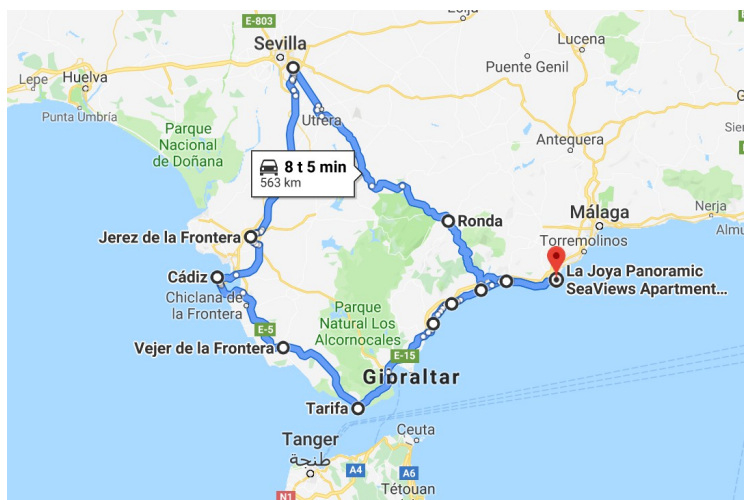


TURER MED BJØRN OG BENTE

TARIFA – VEJER DE LA FRONTERA – CADIZ – JEREZ DE LA FRONTERA – SEVILLA – RONDA



Den 12. og 13. mars kjørte vi en tur langs kysten til Tarifa og Cadiz, så til Jerez de la Frontera, Sevilla, Ronda og tilbake. Hele kjøreruta så slik ut.



Her laster jeg bagasjen inn i bilen som vi hadde hentet dagen før. Det var en Mercedes 180 CLA.



Her henter vi Bjørn og Bente.



Her har vi kommet til Tarifa som er Europas sydligste by på fastlandet. Vi ser Castillo Santa Catalina som ble bygget i 1931.



Dette er innseilingen til havnen i Tarifa.

[Wikipedia.org](https://en.wikipedia.org) [Andalucia.com](https://www.andalucia.com)

Stranden vi ser her heter Playa Chica.

Det er den vestligste stranden i Middelhavet.



Dette skiltet står på en murvegg inne på land.



Her ser vi ut mot Isla de Tarifa eller også kalt Isla de las Palomas. Den har vært forbundet med en vei til fastlandet siden 1808. På øya finnes fønikiske gravplasser. Romerne hentet kalkstein herfra. Det ble bygget festningsanlegg her på 1700-tallet og i starten på 2. verdenskrig. Det var militær tilstedeværelse helt til slutten av 1900-tallet.

Wikipedia.org Andalucia.com



På andre siden av veien, på vestsiden, ligger stranden Playa de los Lances.

Wikipedia.org Gotarifa.com




Her drives det med windsurfing.



Dette er kitesurfing.



Det var herfra vi kom. Enveiskjøring.



Vi må kjøre tilbake gjennom byen her.



Her kjører vi gjennom byen.



En gitarmusiker står ved veien.



Det er mye vind her ved sydspissen av Spania og det utnyttes i alle disse vindkraftturbinene.




Her er vi kommet til en by som heter Vejer de la Frontera. Dette er på hovedtorget som heter Plaza de España.

Byen har ca. 13 000 innbyggere. Det drives for det meste med jordbruk og frukt dyrking.

Wikipedia.org Andalucia.com Turismovejer.es



En fontene, Fuente de la Plaza de España, midt på plassen.



Det var 4 slike frosker i fontenen.



En benk.



Vi hadde lunch på denne restauranten som heter [Garimba Sur](#).



Appelsintre rett ved siden av.



Et siste bilde av [La Plaza de España](#) i Vejer.



Her er vi kommet til Cadiz. Dette er Puertas de Tierra.

Cadizturismo.com Destinationcadiz.com



Et bilde til av muren og tårnet. Det er så trange og smale gater i gamlebyen at vi ikke ville kjøre inn der. Vi kjørte stort sett i utkanten rundt gamlebyen.

Cádiz ble grunnlagt ca 1100 år f.Kr. av fønikerne og er en av verdens eldste havnebyer. I dag er den hovedstad i provinsen Cádiz i regionen [Andalucía](#).

[Wikipedia](#)



Vi kjørte på Avenida Campo del Sur.



Vi gjorde et stopp her. Dette er [Iglesia de Santiago Apóstol](#).



Dette er Plaza de la Catedral.
[Expedia.com](#)

Til høyre har vi Cadiz Cathedral. Byggingen startet i 1722 og var ferdig i 1838. Den ble hovedsaklig finansiert av fortjenesten på handelen med Amerika.

[Wikipedia.org](#) [Spainisculture.org](#)



Her kjører vi på Avenida Dr. Gómez Ulla. Det er en park på venstre siden, Parque Genovés.

[Turismo.cadiz](#)



Dette er Murallas de San Carlos.

[Destinationcadiz.com](#)



Her kjører vi gjennom muren.



Vi gjorde en stopp til ved Plaza España.
Turismo.cadiz Destinationcadiz
Her det fine beplantninger.



Det står et stort monument midt på plassen.
Wikipedia Andalucia.org
Det er for å ære Spanias grunnlov av 1812.




Noen detaljer fra monumentet.



Dette er tror jeg skal forestille Hercules til hest.



Denne palma ser ut til å trenge hjelp og støtte



Dette monumentet står midt i en rundkjøring, Plaza Hispanidad.



Dette er Palacio de la Diputación.
[Destinationcadiz](#)
Det var her Spanias grunnlov av 1812 ble opplest.



Så forlot vi Cadiz og kjørte over en av de to bruene som går nordover, Puente De La Constitución De 1812. Den ble ferdig i 2015.

[Wikipedia](#)



Vi hadde bestilt på [Hotel Jerez & Spa](#).
[Booking.com](#)



Rommet.

Jerez de la Frontera er den største byen i provinsen Cadiz i Andulicia med omtrent 200 000 innbyggere. Den er mest kjent for produksjon av sterkvinen [sherry](#).
[Wikipedia.org](#) [Cadizturismo.com](#)



Etter at vi hadde sjekket inn på hotellet, tok vi en taxi inn til byen. Dette er på Plaza del Arenal.
[Andaluciarustica.com](#)



Plassen stammer fra regjeringen til [Alfonso 10. den vise](#), da han konverterte plassen til hovedtorg, hvor det ble holdt spill og offentlige festligheter.



Midt på plassen er det stor fontene med en rytterstatue av [Miguel Primo de Rivera](#), som var en spansk general og politiker.



Detaljer på statuen.



Dette er også en del av statuen.



Mange blomstrende busker langs kanten av plazaen.



Det er kafeer og restauranter rundt hele plassen. Det var litt før lunsjtid, så de hadde ikke mange gjester. Vi ble spurt overalt om vi ville ha noe.



Retten bortenfor Plaza Arenal ligger en festning, Alcázar de Jerez de la Frontera. Den ble sannsynligvis bygget på 1000-tallet. Innenfor murene er det en park, et tyrkisk bad, en moske og et lite pallass.



Utenfor fortet var det mulig å kjøre med hest og vogn.



Så skulle det tas bilder.



Før vi går tilbake til Plaza Arenal, så tar vi et bilde av katedralen, Catedral de Jerez.

[Wikipedia.org](https://www.wikipedia.org) [Andalucia.org](https://www.Andalucia.org) [Andaluciarustica.com](https://www.Andaluciarustica.com)



Her er vi på Plaza Arenal og har en kopp kaffe før vi reiser tilbake til hotellet med taxi.



Vi ville spise en tidlig middag da vi kom tilbake, men restauranten åpnet ikke før 19.30. Så vi satte oss like godt ute og tok litt vin.



Etterpå gikk vi inn i restauranten.



Utsikten fra balkongen på rommet om kvelden.



Frokostsalen.
Det var buffe og bra utvalg av det meste.




Neste etappe gikk til dette hotellet utenfor Sevilla.
Det heter [Sevilla Green Suites](#).
[Booking.com](#)



Dette er i resepsjonen.



Her leter vi frem passene våre. De trenges ved innsjekking.



Rommene var store og fine.



Vi hadde bestilt rom med uteplass.



Restauranten var i en separat bygning.

Det var meningen min at vi skulle ta en sightseeingtur i Sevilla etter at vi hadde sjekket inn, men Bente ble så begeistret for plassen at det ble til at vi sløyfet sightseeingen i Sevilla. Vi ble på hotellet resten av dagen,



Dette er inne i restauranten.



Her ser vi ut på uteavdelingen.



Baren og inngangen til kjøkkenet.



Vi spiste både lunsj og middag her + frokost dagen etterpå.



Gode oliven.



God olje.



Spesielle planter utenfor restauranten.




Da vi sjekket ut dagen etterpå så vi at de hadde stilt ut brød utenfor nabobutikken.




Her fyller vi bensin.



Vi gjorde en stopp i Ronda. Dette er [Iglesia de Nuestra Señora de la Merced](#). Hånden til Sankt Teresa av Avila skal være oppbevart her.



Vi gikk gjennom parken Alameda del Tajo.
Turismoderonda.com



Utsikt fra parken.



Utsikt andre veien.



Blomster på magnoliatrær.




Dette er utsiden av tyrefekterarenaen i Ronda.

Rondatoday.com



Her er tyren.



Her er tyrefekteren.



Det var mulig å kjøre med hest og vogn.




Så kom vi til den nye brua, Puente Nuevo.
[Wikipedia.org](https://en.wikipedia.org/wiki/Puente_Nuevo) [Andalucia.com](https://www.andalucia.com/) [Rondatoday.com](https://www.rondatoday.com/)



Denne karen var flink til å spille, så han fikk litt penger av oss.



Så noen bilder fra brua.





Vi hadde en kaffe på Taberna El Puente, før vi tok den siste etappen tilbake til Fuengirola.