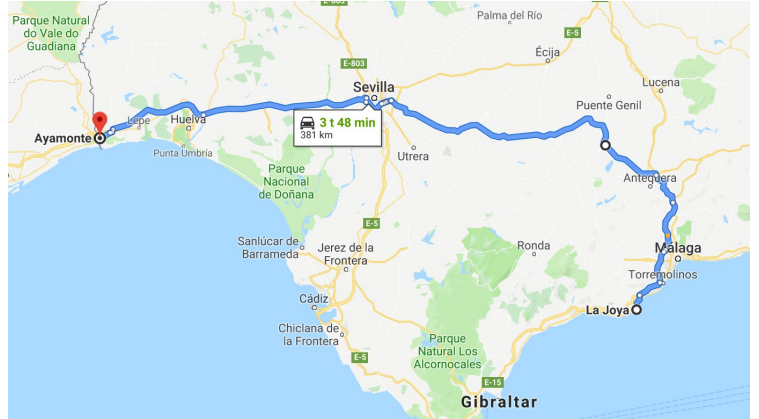


TUR TIL AYAMONTE

Vi reiste en tur til Ayamonte den 26. - 28. mars.
Vi hadde bestilt bil hos Budget i Fuengirola.



Denne gangen ble det en BMW 180.



Vi kjørte frem og tilbake på den raskeste motorveien.



Noen bilder langs veien.
Til venstre er det et grustak. Det ser ut til å være kalkstein.



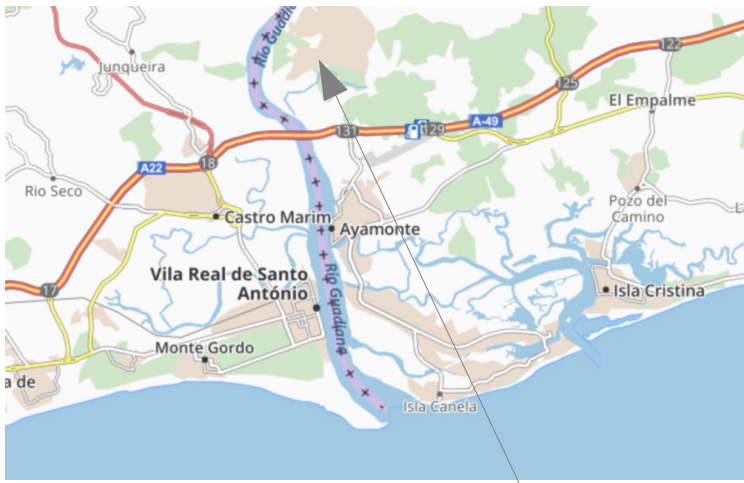
Her kjører vi på brua som går over [Guadalquivir](#), som er den 5. lengste elven i Spania.



Dette er kontorbygningen [Sevilla Tower](#). Den ble ferdig i 2015. Det er det høyeste bygget i Andalucia, 180.5m.



Vi kjørte over flere elver. Dette er brua over elven [Odiel](#).



Vi hadde bestilt på [Apartamentos Marina Costa Esuri](#).
Leiligheten ligger her.



Dette er eierne som ønsker oss velkommen.



Vi fikk en flaske vin og et stort fat med jordbær som
velkomstgave.



Vi måtte jo smake på det.

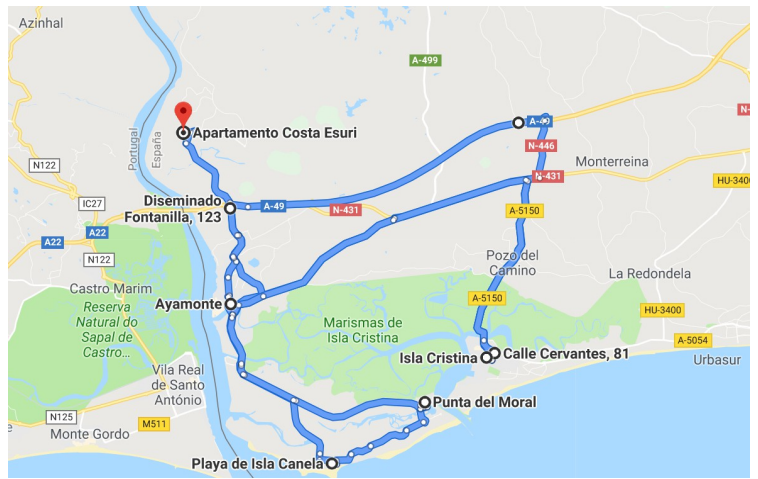


Det var et fint uteområde.





Bord og stoler ute.



Neste dag kjørte vi en runde ned til kysten.



Vi stoppet i [Ayamonte](#). Det er en by med litt over 20 000 innbyggere. Det går ferge over [Guadiana](#) til Portugal. Nå er det bygget motorveibru, men før det var fergen den eneste forbindelsen med Portugal i dette området.



Vi la merke til denne statuen. Den representerer en kvinne som sitter foran et bord og renser fisken og pakker den i hermetikkbokser.



Et par andalusiske hester på beite.



Et bilde av Ayamonte.



Vi kjørte videre til Isla Canela.

[Wikipedia](#) [Islacanela](#)



Her er der for det meste ferieleiligheter og feriehus. På denne tiden så det ut til at det meste sto tomt. Det er også lange sandstrender her.





Da vi var i Isla Canela, så var det bare denne måken som var på stranden.



Videre mot Isla del Moral. Vi kjører over Caño de la Mojarrá. Dette er et stort deltaområde ved utløpet av Guadiana.



Her er store våtmarksområder.



Her er vi på Isla del Moral. Båtene er dradd opp på stranden. Andalucia.org



På vei tilbake kjører vi forbi Torre Canela. Det er et utkikkstårn som ble satt opp i 1756 for å holde utkikk etter invaderende styrker.

Infoayamonte Andaluciarustica



I Isla Cristina tok vi bare bilde av denne kirken, Parroquia De Nuestra Señora De Los Dolores.

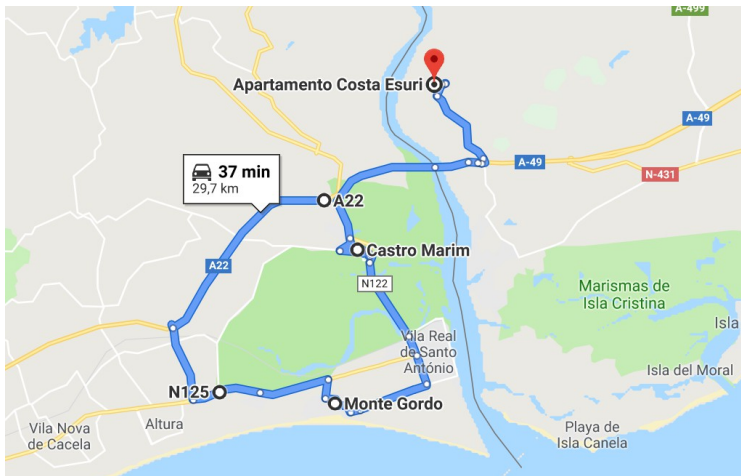
Den var ferdig i 1954.
Wikipedia Huelvopedia



Ved inngangsdøren til kirken står en statue av den første presten i Isla Cristina, José Miravent y Soler.



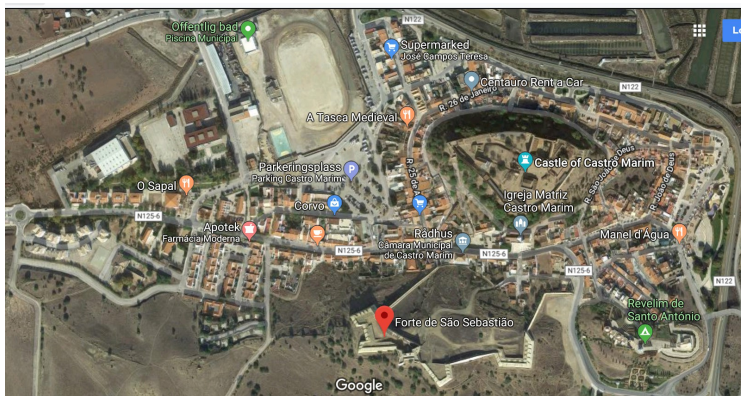
Da vi satt på terrassen dagen etterpå, kom denne gresshoppen på besøk. Det er den største gresshoppen jeg har sett.



Denne dagen kjørte vi bare en liten tur inn i Portugal, hovedsaklig til Castro Marim. Dette er en liten by med litt over 3000 innbyggere.



For å komme til Portugal, må vi over [Guadiana](#). Denne brua, [Puente Internacional del Guadiana](#), ble bygget i 1991. Tidligere måtte man kjøre mer enn 60 km lenger nord for å komme over elva, hvis man ikke ville bruke ferga.



Dette er et utsnitt fra Google maps over Castro Marim. Da vi kom dit, parkerte vi på den store parkeringsplassen som vi kom til ved innkjøringen til byen.



Vi tok noen bilder av husene rundt parkeringsplassen.



Her kommer vi til en liten plass nedenfor kirken.



Det er en restaurant på denne plassen



Appelsintrær på plassen



Blomstene



Her tar jeg bilde av et eller annet.

Jeg tar bilde av veien som går opp til fortet, Castillo de Castro Marim.



Jeg måtte prøvesitte benkene på plassen.



Her ser vi både Castillo de Castro Marim og kirken, [Igreja Matriz Castro Marim](#).



Dette bygget har vært fint en gang.



Hele [Algarvekysten](#) er kjent for å ha fine ventilasjonspiper.



Dette er Casa do Sal, salthuset. Her er både salg og utstillinger.



Her ser vi det andre fortet, Forte de São Sebastião, i bakgrunnen.



Fint hus.



Denne kirken heter Igreja de São Sebastião.



Fint bilde på en vegg.



Her er vi i enden av byen og har god utsikt til Castillo de Castro Marim



God utsikt til kirken også.

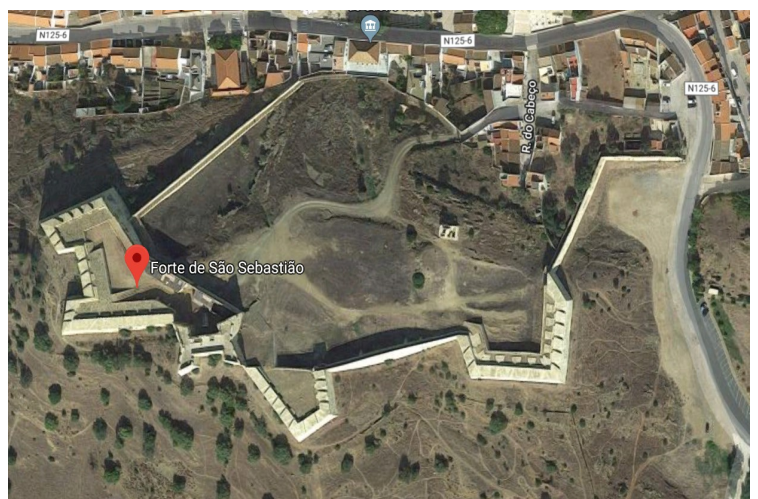


Helt syd i byen er det et parkanlegg, Jardim Andaluz.



Castillo de Castro Marim lå her allerede i 1242.

[Castles](#) [Wikipedia](#)



Forte de São Sebastião er noe nyere. Det ble påbegynt i 1641.

[Castles](#)

Castro Marim hadde bosetning allerede i steinalderen, 5000 år F.kr. En form for borg må ha ligget her helt siden yngre steinalder. Borgen er blitt skadet i flere jordskjelv, blant annet i 1755. I den senere tid er det gjort en del reparasjonsarbeider.

[Travel-in-Portugal](#) [Enjoythealgarve](#)