

## ALBIR 1. - 31. JANUAR 2022

Vi startet året 2022 med å reise til Albir på fastlandet Spania. Turen startet tidlig på morgenen den 1. Januar.



Slik så det ut fra terrassen vår den dagen vi reiste. Det var snø og kaldt.



Her er vi kommet til Gjemselund bru i Kongsvinger.

Vi hadde bestilt parkering hos [Dalen Parkering](#). De har skyttelbuss til og fra flyplassen, [Oslo Lufthavn Gardermoen](#).

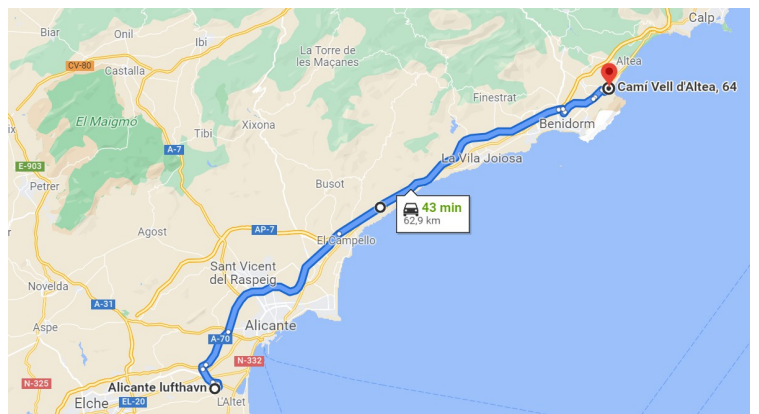


Så er vi på flyplassen og venter på at flyet skal gå. Vi skal reise med [Norwegian](#) klokka 15.30.



Vi landet på [Alicante Lufthavn](#), også kalt El Altet, klokka 19.15.

Her hadde vi bestilt leiebil hos [OK Mobility](#) via [Rentalcars](#).



Kjøreruta fra flyplassen. Det var mørkt da vi kjørte fra flyplassen. Men ved å bruke GPS på mobilen, så gikk det greit.



Vi hadde bestilt en Peugeot 2008. Vi har leid mange typer biler før, men aldri opplevd så spesielle betjeningsknapper som på denne bilen, men den var veldig bra.



Vi hadde leid en leilighet i Albir som vi fant på Finn. Den var veldig bra og godt utstyrt. Stua. Den var litt annerledes møblert enn på bildet.



Kjøkkenet



To soverom. Ett stort og et mindre.



To bad. Ett stort og et mindre. Det var varme i golvet. Det er ikke ofte det finnes i Syden.



Kjempestor terrasse.



Her er jeg på plass i godstolen og logger inn på Wifi-nettverket. Det var et raskt og stabilt nett.

L'Albir var opprinnelig havneområdet til L'Alfaz del Pi. Begge disse småbyene ligger i L'Alfaz kommune.

Det finnes spor etter iberiske bosetninger fra 500-tallet før Kristus. Arkeologiske utgravninger i Albir har påvist at romerne var i området mellom det 2. og det 4. århundre etter Kristus. Maurerne dominerte fra 711 til 1258. Gjennom middelalderen spilte Alfaz del Pi en viktig rolle som forsvarsbastion mot pirater langs kysten, men det gamle fortet er forsvunnet for lenge siden.

Fra gammelt av har jordbruk vært viktigste næringsvei i Alfaz del Pi. Dyrking av vindruer, oliven, mandler, appelsin og sitron var svært utbredt i området. Det ble også utvunnet oker, et brungult leireslag som kan brukes som fargepigment, fra gruver i Sierra Helada.

Alfaz del Pi var underlagt baroniet Polop, og kjent under navnet Alfaz del Polop. Lokalbefolkningen ville ha selvstyre, og i 1786 ble det plantet et furutre på torget, Plaza Mayor. Furutreet, som bidro til navnet Alfaz del Pi, gav befolkningen en slags egen identitet og er i dag kommunens symbol. Administrativ selvstendighet ble imidlertid ikke oppnådd før i 1836 da Benidorm, Alfaz del Pi, Xirles og flere andre landsbyer ble løsrevet fra baroniet Polop.

På midten av 1600-tallet begynte baronesse Beatriz Fajardo de Mendoza byggingen av et vanningsystem. Vannet kommer fra området ved Ponoig og går gjennom byene Polop, la Nucua, l'Alfàs del Pi og Benidorm. Langs ruten ble det installert et stort antall møller, noen av dem står fortsatt, samt fontener og vaskehus. Dette nettverket av grøfter, som 345 år etter byggingen fortsatt er i drift, bidro til en kraftig økning i jordbruksproduksjonen.

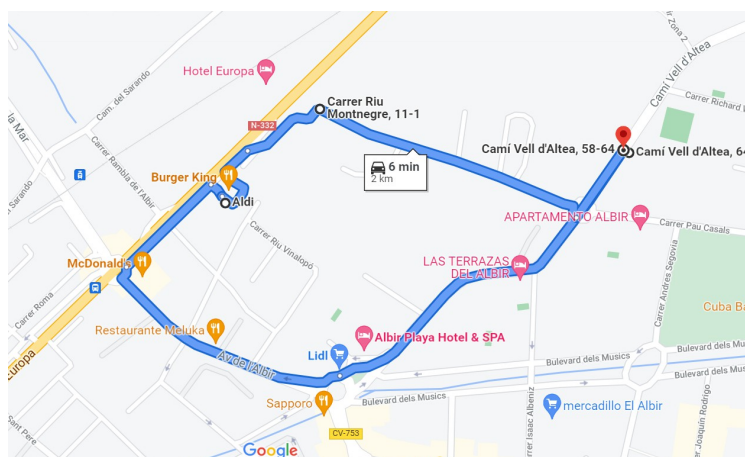
I 1836 var det registrert 250 innbyggere i kommunen. Nå er det over 21000 innbyggere. De kommer fra over 100 nasjoner, og den utenlandske befolkningen er større enn den spanske. Byen er også populær blant nordmenn som ferieby og det er mange fastboende nordmenn her. [Spania24](#) [Albirlguiden](#) [Spania.no](#) [Lalfas](#)



Utsikten fra terrassen.

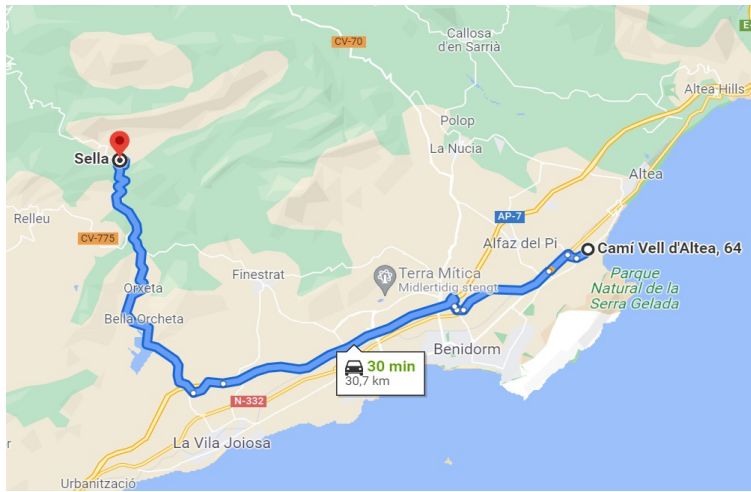


Her sitter jeg om morgenen på terrassen og løser Sudoku.  
Dette er før sola har kommet fram.  
Det var ganske kaldt om nettene, helt nede i et par plussgrader.



Den første dagen vi var her var søndag 2. januar. Alle supermarkedene var stengt unntatt Aldi. Det var ok utvalg av varer der, så det ble til at det var der vi handlet den tiden vi var der.

Vi var der nesten hver dag, for brødet her må være maksimalt en dag gammelt for at det skal være godt.



Den 6. januar kjørte vi en tur til en liten by som heter Sella.

[Spaniaposten](#) [Spaniaidag](#)



Her kommer vi til [Orxeta](#)



Her er vi forbi Orxeta.



Leiligheter rett ovenfor Orxeta.



Her kommer vi til et fjellområde som heter [Sierra de Aitana](#). Det er mange høye topper her. Den høyeste er Aitana som har en høyde på 1558 m, og er den høyeste toppen langs kysten av Costa Blanca. Her i utkanten av fjellområdet ser vi at det er laget mange dyrkingsterrasser oppover i bakkene. Det var maurerne som startet å lage disse.

Det er mange vandrerruter i disse fjellene.

[Spania24](#) [Spanish-walking](#) [Thecostablancaguide](#)





Her kommer vi til Sella som ligger ca 420 m over havet. Det er en liten maurisk fjellandsby med 633 innbyggere.  
[Spaniaposten](#) [Spaniaidag](#) [Turideer](#)



El Xalet del Belga ligger i utkanten av byen ved den store parkeringsplassen.



El Xalet del Belga.



En restaurant langs hovedveien gjennom byen.



På en høyde over byen ligger en gammel maurisk borg og et kapell, Ermita de Santa Barbara.



De gatene som går inne i byen er bratte og smale og de fleste som er kjørbare er enveiskjørt. Jeg har rotet meg inn i spanske fjellandsbyer før og hatt vanskeligheter med å komme ut igjen, så vi snudde derfor og kjørte tilbake samme vei som vi kom.



På vei nedover igjen.

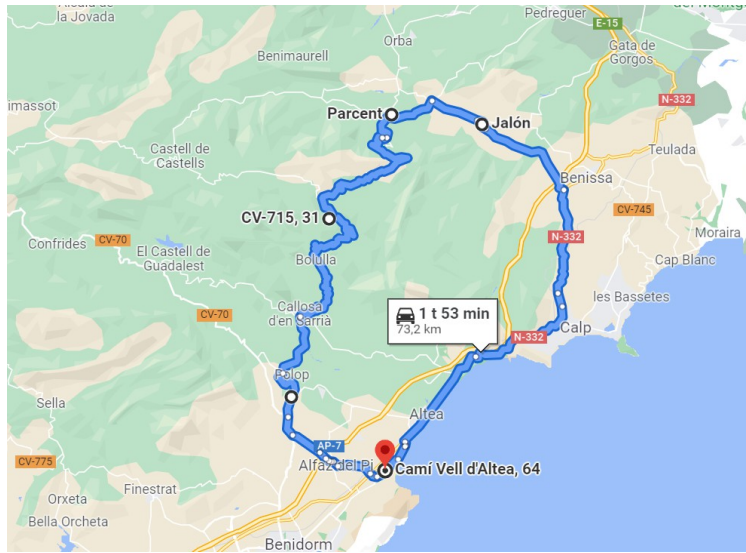


Den samme restauranten.



Før vi kom tilbake til motorveien tok vi et par bilder av Embalse de Amadorio. Det er et vannreservoir som ble anlagt i 1957 langs Amadorio-elven. Det har en maksimal kapasitet på 15,8 hm<sup>3</sup>. Dammen er 63 m høy og 318 m lang på toppen. Den leverer vann til Benidorm og Villajoyosa.

[Wikipedia](#)



Fredag den 14. januar kjørte vi denne runden.



Her har vi kjørt gjennom La Nucia og ser over mot Polop. Ruinene av festningen ligger på toppen til høyre.

Polop ligger 200 meter over havet og har 4559 innbyggere. Selve byen ble grunnlagt på 900-tallet av maurerne. Hovedattraksjonene til Polop er middelaldermuren med ruinene av en arabisk festning fra begynnelsen av 1100-tallet, kirken San Pedro med helligdommen til Divina Aurora fra 1723.

[Alegria](#) [Benidormseriously](#) [Video](#)




Her vises kirken, Iglesia San Pedro Apostol.



Her ser vi tilbake og ser utkanten av [La Nucia](#) til høyre. Til venstre ser vi grønnsak og frukt dyrking under plast.

Historien til La Nucia går tilbake til de gamle mauriske bosetningene. Senere tilhørte den kongen av Aragon, Jaime I, På begynnelsen av 1600-tallet tilhørte byen Baron de Polop. La Nucia ble uavhengig fra Polop i 1705. En kristen kirke ble bygget her i 1705. [Alegria](#)



I utkanten av Polop.



I utkanten av Polop. Vi ser at det dyrkes under plast.



Her er vi kommet litt høyere opp.



Dette er [Taberna](#). Den ligger omtrent 560 meter over havet.

Tarbena het først "Castell de Tarbena" og tilhørte araberne Abu Abdala Ben Hudzail. Først i 1274 finner en Tarbenas nåværende navn nevnt da Kong Jaume I ga sin kjæreste Sibila de Saga et slott i Tarbena. I 1445 kjøpte Gureau Bou slottet og hele dalen. For øvrig ble hele fjellbyen avfolket da maurerne ble drevet ut av Spania i 1609. Det var Gasto de Moncadas hustru, Catalina de Moncada som i 1612 og 1616 klarte å få folk over fra Mallorca ved å lokke med gratis hus og land. Det sies at syv familier fra Mallorca slo seg ned i Tarbena og den dag i dag er mange av deres skikker og mattradisjoner fremdeles i bruk. [Spania.no](#) [Tarbena1](#) [Tarbena2](#) [Tarbena3](#) [Video](#)



I Tarbena. En restaurant i veikanten.



Etter å ha kjørt omtrent en mil i et ubebodd område oppe i fjellet, kan vi se ned mot [Parcent](#) nede i [Vall de Pop](#). Denne strekningen så ut til å være veldig populær for syklister.

[Spainmadesimple](#) [Hello2Spain](#) [Video](#)

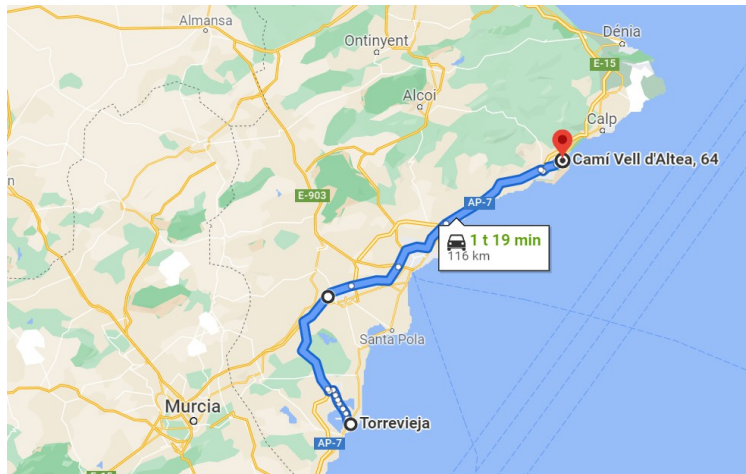


[Alcalali](#). [Spainmadesimple](#) [Video](#)



Vi stoppet i [Xalo](#) for å ta dette bildet. [Costablanca](#) [Video](#)  
Herfra kjørte vi tilbake til leiligheten.





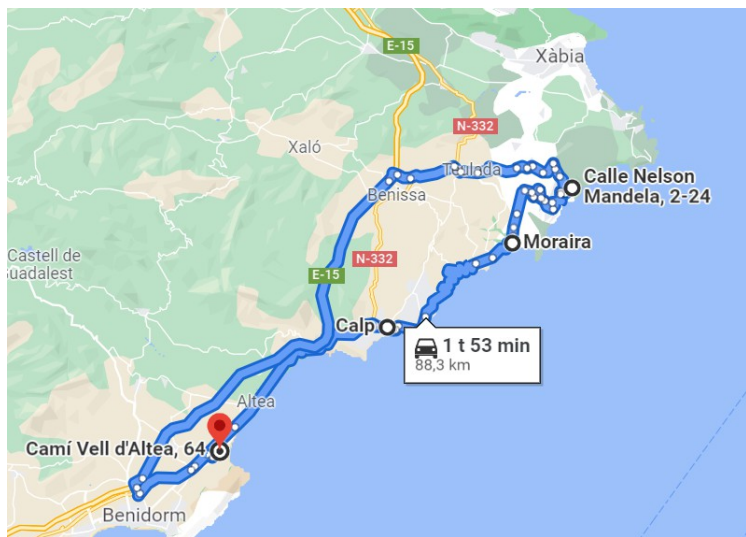
Mandag den 17. januar kjørte vi til [Torrevieja](#) for å besøke Solveig og Per Egil som skulle jobbe i [Sjømannskirken](#) der i et par måneder.




På veien tilbake så vi månen midt imot.



Et månebilde til.



Den 20. februar kjørte vi bort til Cumbre del Sol hvor vi bodde januar-mars i 2010.



Her ser vi opp mot gamlebyen i [Altea](#).



Rett bortenfor Altea ligger Altea Hills hvor det stort sett er bare ferieboliger.

De iberiske kystbosetningene ved munningen av Algar-elven i den brede Alteabukten fikk selskap av en gresk markeds plass, kalt Althaia.

Under den mauriske dominansen tilhørte landet rundt Altea Taifa av Dénia til det ble gjenerobret av de kristne i 1244 under James I av Aragon.

Byen ble raskt befestet, og det ble bygget murer rundt det som nå er gamlebyen.

[Allertravel](#) [Feriebolig-Spania](#) [Spaniaidag](#)



Når vi kjører kystveien i retning Calpe ser vi klippen utenfor Calpe, [Penyal d'Ifac](#). Den er 332 meter høy og det gå sti helt til toppen.  
[Spania24](#)



Utsikt over [Calpe](#). Bildet ble tatt av meg fra toppen av Penyal d'Ifac i 2010.  
Næringsveier har vært fiske og saltutvinning fra saltsjøen, men er nå dominert av turismen.  
[Video](#) [Video](#)



Vi hadde en kort stopp på en parkeringsplass rett før vi kommer til [Moraira](#). [Video](#)



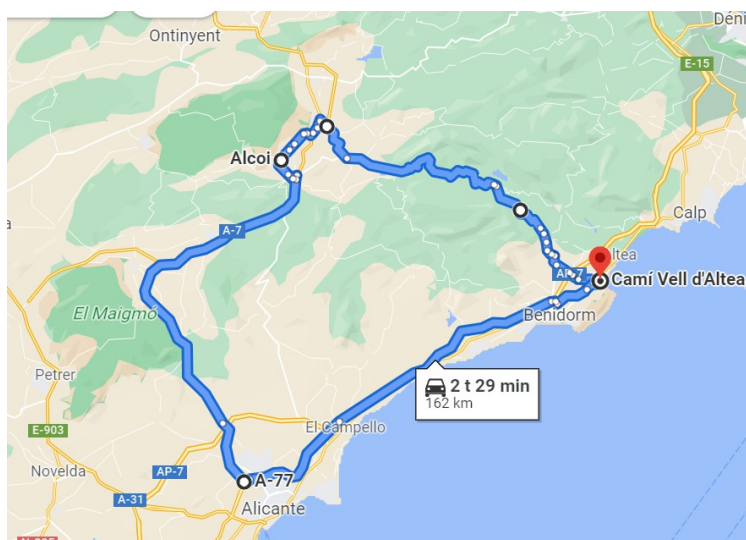
Dette er i Cumbre del Sol hvor vi bodde i 2010.




Her ser vi leiligheten fra nabogata.  
Herfra kjørte vi tilbake til Albir via motorveien.



Den 24. januar fikk vi besøk av Solveig og Per Egil.  
Vi hadde laget bacalao for anledningen.



Den 26. januar kjørte vi en litt lengre tur bort til Alcoi.



Vi kjørte på CV70 som går i utkanten av La Nucia.



Mandeltrærne blomstrer.


Mandeltrærne har sin opprinnelse i Asia og Midt-Østen, og var opprinnelig intet naturlig innslag i spansk flora. Ifølge en gammel legende er det maurerkongen Ibn-Almundim som innførte treet til den iberiske halvøy. Mandelblomstringen er det første sikre vårtegnet i Spania.



Der vi kjører får vi et glimt av [Guadalest](#).  
Vi var der i 2010.



Litt lenger borte kan vi også se ned til  
[Embassament de Guadalest](#).



Mer mandeltre-blomstring.



[Alcoy](#) er en industriby med over 60000 innbyggere.  
Herfra kjørte vi raskeste vei tilbake til Albir. Det var  
motorveien sydover til Alikante og deretter nordover  
igjen.



Til slutt noen bilder som ble tatt langs strandpromenaden i Albir.



Calpe-klippen.



Helt til slutt et bilde av meg i typisk positur mens jeg driver og løser sudoku.

Vi reiste tilbake til Kongsvinger mandag den 31. januar. Flyet vårt skulle gå 10.40 fra Alicante, så vi måtte tidlig avgårde. Vi var på Gardermoen 14.35. Etter at vi hadde hentet bagasjen fikk vi utlevert hurtigtest for Covid som vi skulle bruke hvis vi fikk symptomer. Deretter gikk vi til stoppestedet for Dalen Parkering. Vi var heldige, for Dalen kom samtidig med oss. Vi hadde bestilt oppvarmet bil, så den sto klar rett ved inngangen.